

# G1 Gransdorf NEU

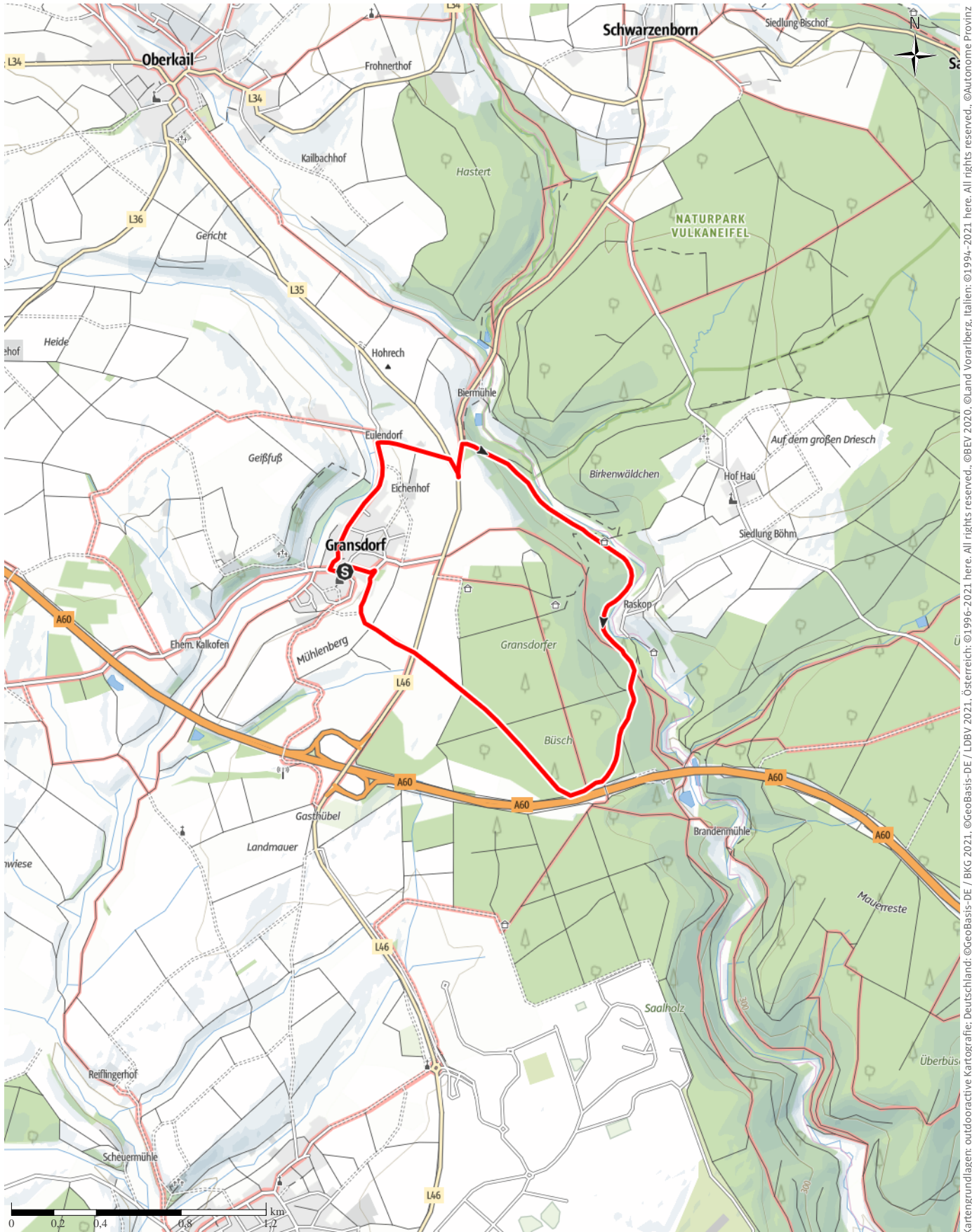
↔ 5,5 km

🕒 1:30 h

▲ 114 m

▼ 114 m

Schwierigkeit -



Kartengrundlagen: outdooractive Kartografie; Deutschland: ©GeoBasis-DE / BKG 2021, ©GeoBasis-DE / LDBV 2021, Österreich: ©1996-2021 here, All rights reserved, ©BBV 2020, ©Land Vorarlberg, Italien: ©1994-2021 here, All rights reserved, ©Autonome Provinz Bozen – Südtirol – Abteilung Natur, Landschaft und Raumentwicklung, ©Cartago S.R.L. Kartengrundlagen: outdooractive Kartografie; ©OpenStreetMap (www.openstreetmap.org)

# G1 Gransdorf NEU

## Wegart

Asphalt	0,2 km
Schotterweg	0,7 km
Weg	3,4 km
Straße	1,2 km

## Höhenprofil





## Tourdaten

### Wanderung

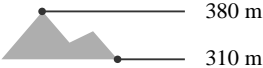
Strecke	↔	5,5 km
Dauer	🕒	1:30 h
Aufstieg	⬆️	114 m
Abstieg	⬇️	114 m

Schwierigkeit -

Kondition 

Technik 

Höhenlage



## Beste Jahreszeit

JAN | FEB | MÄR  
 APR | MAI | JUN  
 JUL | AUG | SEP  
 OKT | NOV | DEZ

## Bewertungen

### Autoren

Erlebnis 

Landschaft 

## Weitere Tourdaten



Monika Mayer / Tourist-Information Bitburger Land

Aktualisierung: 01.06.2021



**EIFEL**

Quelle  
**Eifel Tourismus GmbH**  
 Kalvarienbergstraße 1  
 54595 Prüm  
 Telefon +49 6551 9656-0  
 Fax +49 6551 9656-96  
 info@eifel.info  
<https://www.eifel.info>