

G6 Grandsdorf NEU

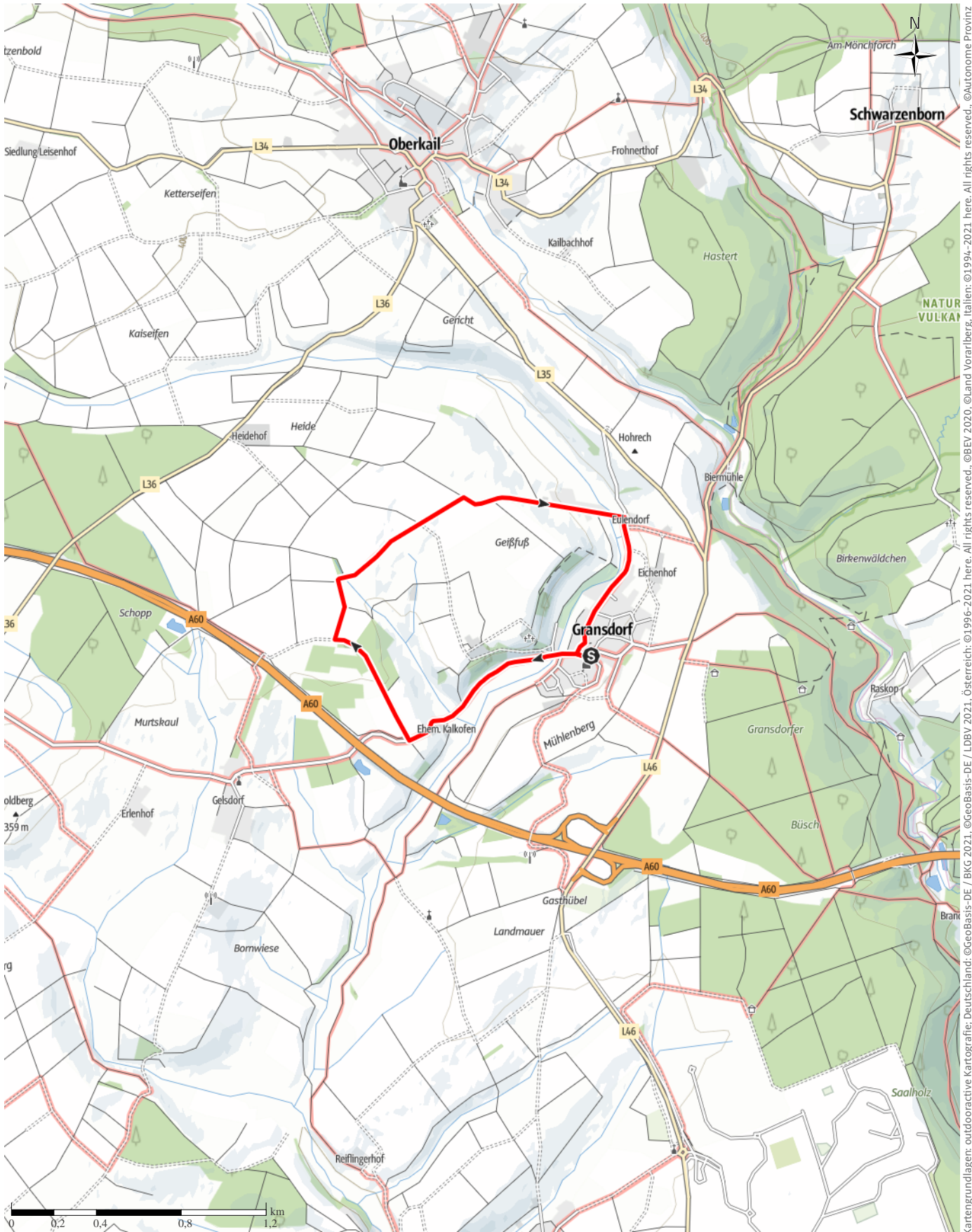
↔ 4,3 km

🕒 1:05 h

⬆️ 60 m

⬆️ 60 m

Schwierigkeit -



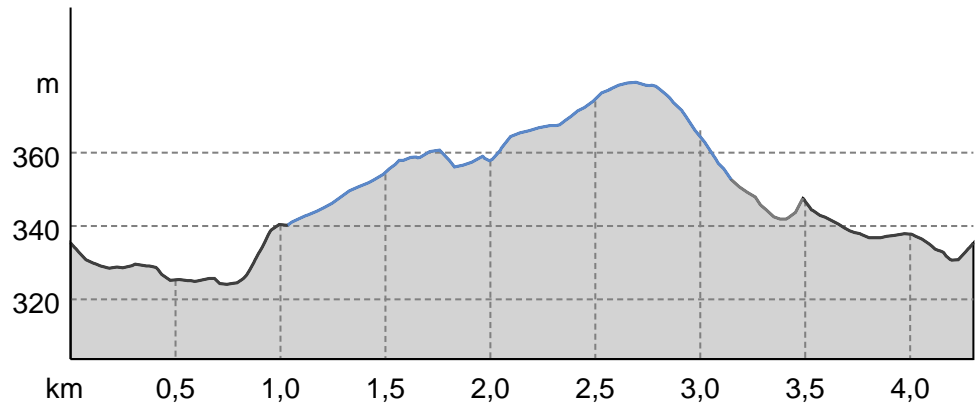
Kartengrundlagen: outdooractive Kartografie; Deutschland: ©GeoBasis-DE / BKG 2021, Österreich: ©1996-2021 here, All rights reserved, ©BBEV 2020, ©Land Vorarlberg, Italien: ©1994-2021 here, All rights reserved, ©Autonome Provinz Bozen – Südtirol – Abteilung Natur, Landschaft und Raumentwicklung, ©Cartago S.R.L. Kartengrundlagen: outdooractive Kartografie; ©OpenStreetMap (www.openstreetmap.org)

G6 Gransdorf NEU

Wegart

Asphalt	0,3 km
Schotterweg	2,1 km
Straße	1,8 km

Höhenprofil





Tourdaten

Wanderung


Strecke	↔	4,3 km
Dauer	🕒	1:05 h
Aufstieg	⬆️	60 m
Abstieg	⬇️	60 m

Schwierigkeit -

Kondition 

Technik 

Höhenlage



379 m

324 m

Beste Jahreszeit

JAN | FEB | MÄR
 APR | MAI | JUN
 JUL | AUG | SEP
 OKT | NOV | DEZ

Bewertungen

Autoren

Erlebnis 

Landschaft 

Weitere Tourdaten



Monika Mayer / Tourist-Information Bitburger Land

Aktualisierung: 01.06.2021



EIFEL

Quelle
Eifel Tourismus GmbH
 Kalvarienbergstraße 1
 54595 Prüm
 Telefon +49 6551 9656-0
 Fax +49 6551 9656-96
 info@eifel.info
<https://www.eifel.info>