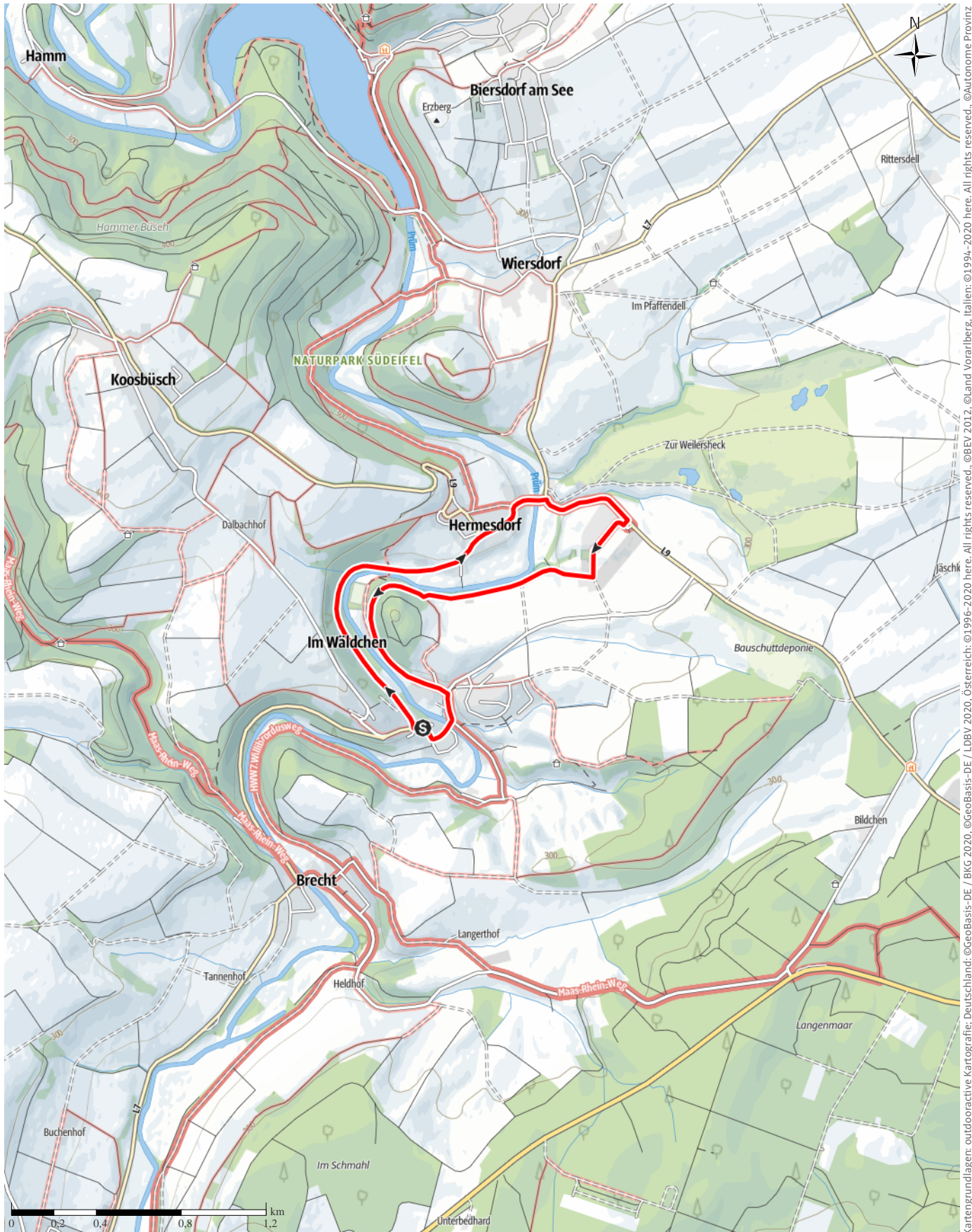


Wanderkarte Ferienregion Bitburger Land - Hermesdorf 2a

← 5km | ⌚ 1:22h | ▲ 44m | ▼ 55m | Schwierigkeit -



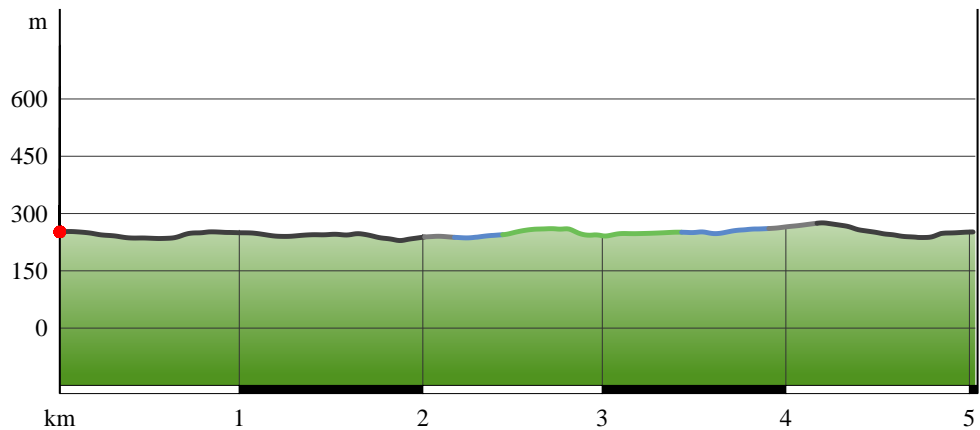
Kartengrundlagen: outdooractive Kartografie; Deutschland: ©GeoBasis-DE / BKG 2020, Österreich: ©1996-2020 here. All rights reserved. ©BBV 2012, ©Land Vorarlberg, Italien: ©1994-2020 here. All rights reserved. ©Autonome Provinz Bozen – Südtirol – Abteilung Natur, Landschaft und Raumentwicklung, ©Cartago S.R.L., Schweiz: Geodata ©swisstopo, ©BAFU – Bundesamt für Umwelt Kartengrundlagen: outdooractive Kartografie, ©OpenStreetMap (www.openstreetmap.org)

Wanderkarte Ferienregion Bitburger Land ...

Wegart

| | |
|-------------|-------|
| Asphalt | 0,4km |
| Schotterweg | 0,7km |
| Weg | 1km |
| Straße | 2,8km |

Höhenprofil



Tourdaten

Regionaler Wanderweg

Strecke ↔ 5 km

Dauer ⌚ 1:22 h

Aufstieg ▲ 44 m

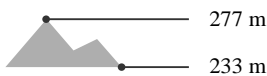
Abstieg ▼ 55 m

Schwierigkeit -

Kondition ●●●●●

Technik ●●●●●

Höhenlage



Beste Jahreszeit

JAN | FEB | MÄR
 APR | MAI | JUN
 JUL | AUG | SEP
 OKT | NOV | DEZ

Bewertungen

Autoren

Erlebnis ●●●●●

Landschaft ●●●●●

Weitere Tourdaten



Monika Mayer

Aktualisierung: 17.02.2020



EIFEL

Quelle

Eifel Tourismus GmbH

Kalvarienbergstraße 1

54595 Prüm

Telefon +49 6551 9656-0

Fax +49 6551 9656-96

info@eifel.info

http://www.eifel.info

Start und Ziel dieser Rudnwanderung ist der Dorfplatz in Wißmannsdorf (gegenüber der Bushaltestelle)