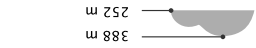




### Tourdaten

Strecke	7,4 km	Schwierigkeit	leicht
Dauer	2:28 Std.	Kondition	●●●●●
Aufstieg	242 m	Technik	●●●●●
Abstieg	244 m	Höhenlage	388 m



part of outdooractive

## Nordic Walking Biersdorf: Volksbank Bitburg eg ...

Nordic Walking

## Jessica Franzen

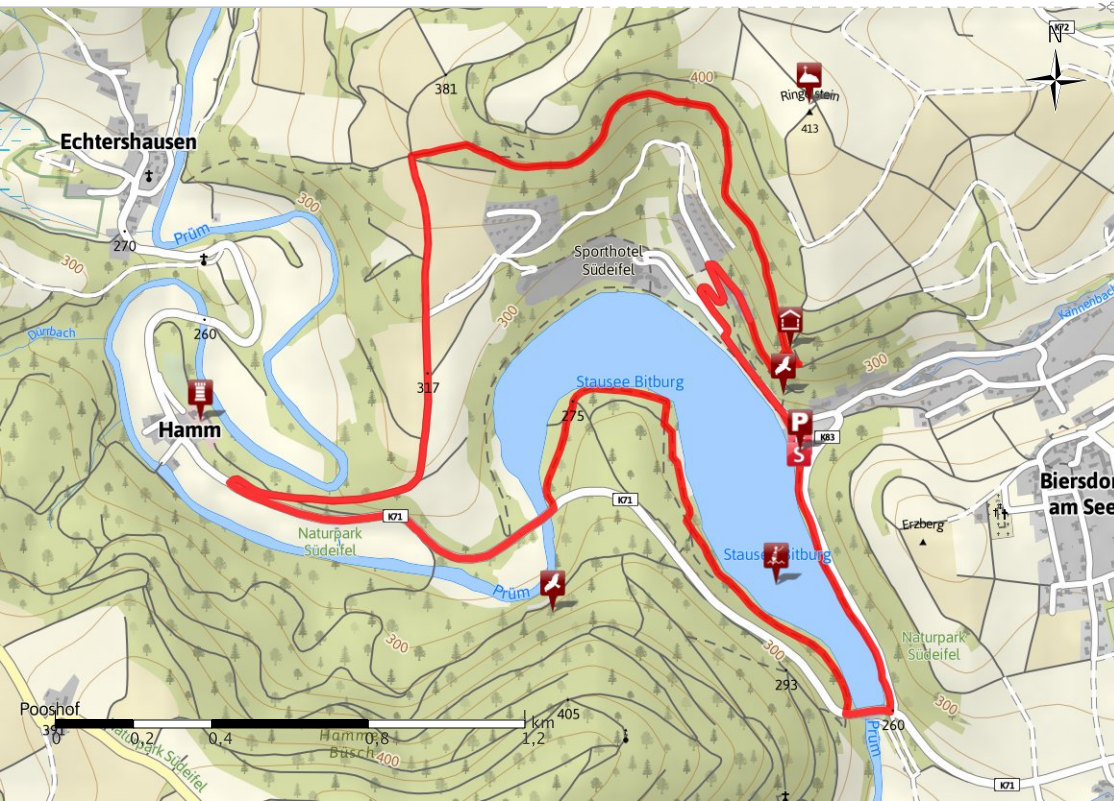
Aktualisierung: 15.02.2013

Quelle: Tourist-Information Bitburger Land



Foto: Tourist-Information Bitburger Land

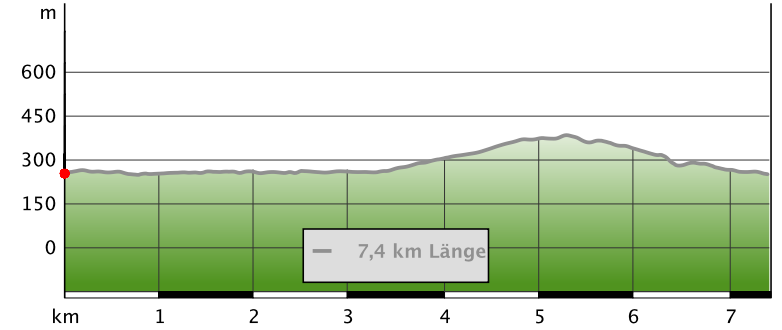
Kartengrundlagen: outdooractive Kartografie; Deutschland: ©Geobasis-DE / BKG 2017, ©Geobasis-nw 2011, Österreich: ©1996-2017 here, All rights reserved., @Autonome Provinz Bozen – Südtirol – Abteilung Natur, Landschaft und Raumentwicklung, Schweiz: ©swisstopo



### Wegart

— Länge 7,4 km

### Höhenprofil



Quelle: Wandermagazin

### Start der Tour

Biersdorf, Wanderparkplatz am Stausee

### Ende der Tour

Biersdorf, Wanderparkplatz am Stausee

### Wegpunkte



- Parkplatz
- 1 Stausee Bitburg

Naturdenkmal



Quelle: outdooractive-Redaktion

6 Hütte (H)  
Hütte



Quelle: Wandermagazin

5 Ringsteine  
Berggipfel



Quelle: Eifel Tourismus GmbH  
<http://www.schlosshamm.com>

[schloss.hamm@t-online.de](mailto:schloss.hamm@t-online.de)



(0049) 171 4097017

54636 Hamm  
Schloss Hamm  
Burg



Quelle: Wandermagazin

3 Felsen  
Naturdenkmal



Quelle: Wandermagazin

7 Felsen



1 Fischen  
2 Stausee Bitburg  
Römermauer 6  
54634 Bitburg  
(0049) 6561 94 34 0

[info@eifel-direkt.de](mailto:info@eifel-direkt.de)  
<http://www.eifel-direkt.de>

Quelle: Eifel Tourismus GmbH