







# EIFELVEREIN

## Felsenweg


Kreuzau – Trier (224,0 km)

● 13,2 km	<b>Kreuzau</b>    Markierung		● 20,6 km	<b>Steffeln</b> Hochstraße
● 16,8 km	<b>Nideggen</b> Markt   Markierung		● 19,1 km	<b>Gerolstein</b> Kyllweg/Raderstraße
● 13,7 km	<b>Heimbach</b> Am Altenberg   ab hier		● 19,5 km	<b>Mürtenbach</b> Kirche
● 12,4 km	<b>Olef</b> historischer Ortskern		● 25,4 km	<b>Malberg</b> Schlossstraße
● 17,5 km	<b>Kloster Steinfeld</b> Parkplatz gegenüber Kloster		● 20,0 km	<b>Speicher</b> Bahnhof-/Kapellenstraße
● 17,6 km	<b>Blankenheim</b> An der Ahrquelle		● 17,7 km	<b>Kordel</b> Brücke/B 422
● 10,4 km	<b>Jünkerath</b> Bahnhofstraße		●	<b>Trier</b> Kaiser-Wilhelm-Brücke

Legende Felsenweg  
Hauptwanderweg Nr. 4



● Standort  Bahnhof



eifelverein.de