

TOP Höhen-und-Täler-Tour (TV-Wandertag in Malberg)

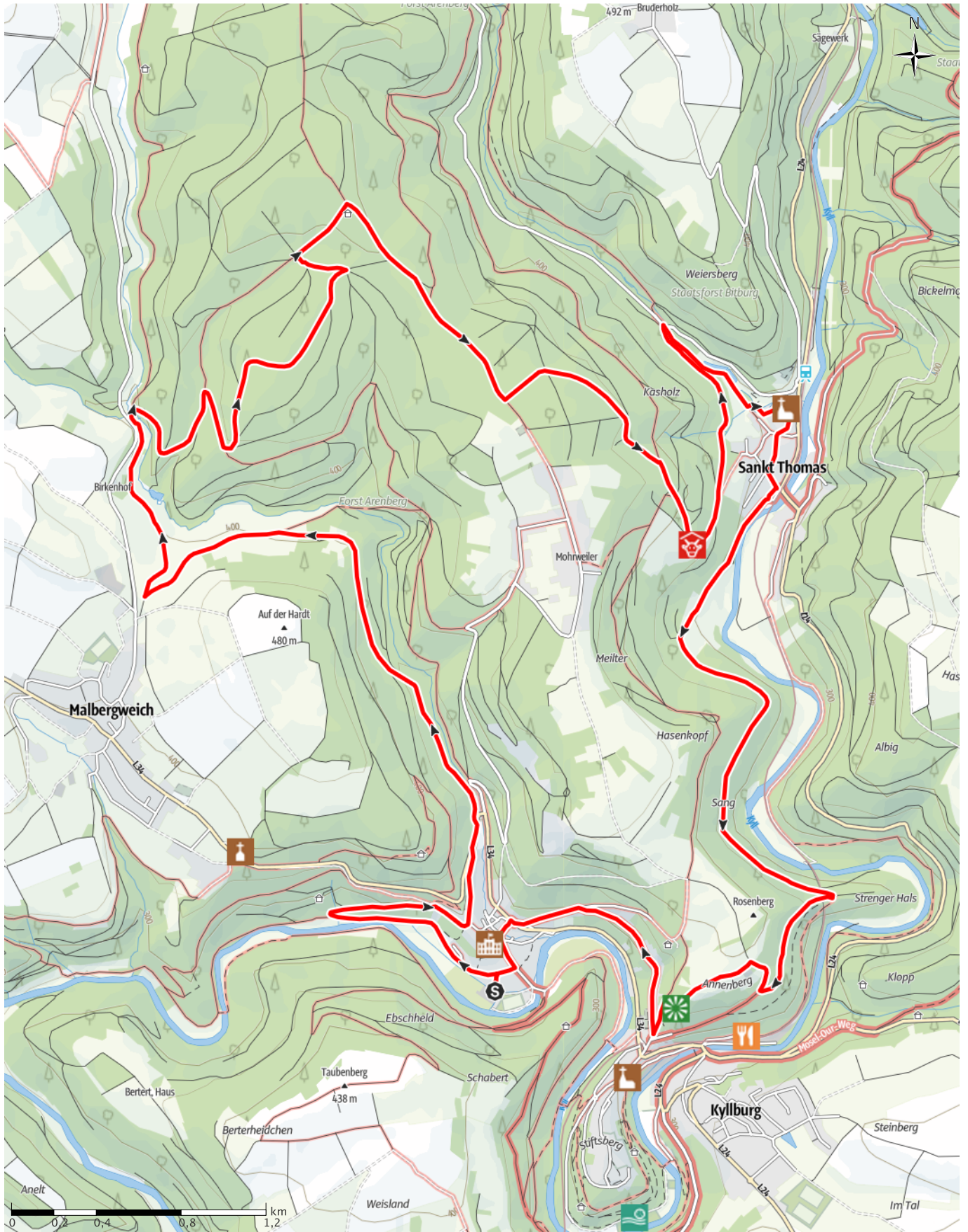
↔ 19,8km

🕒 5:40Std

⬆️ 444m

⬆️ 436m

Schwierigkeit mittel

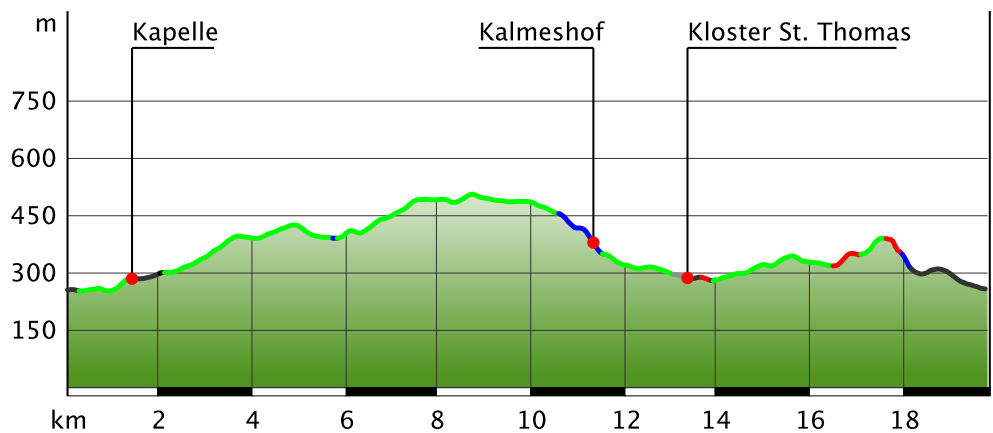


TOP Höhen-und-Täler-Tour (TV-Wandertag in Malberg)

Wegart

Asphalt	2,7km
Schotterweg	1,2km
Weg	14,2km
Pfad	1,2km
Straße	0,1km

Höhenprofil



Tourdaten

Regionaler Wanderweg

Strecke	↔	19,8 km
Dauer	🕒	5:40 Std
Aufstieg	⬆️	444 m
Abstieg	⬇️	436 m

Schwierigkeit **mittel**

Kondition ●●●●●●

Technik ●●●●●●

Höhenlage

Beste Jahreszeit

JAN	FEB	MÄR
APR	MAI	JUN
JUL	AUG	SEP
OKT	NOV	DEZ

Bewertungen

Autoren	●●●●●
Erlebnis	●●●●●
Landschaft	●●●●●

Weitere Tourdaten

Eigenschaften

kulturell / historisch

Auszeichnungen

🔄 Rundtour

Monika Mayer, Tourist-Information Bitburger Land

Aktualisierung: 23.11.2018



Quelle
Eifel Tourismus GmbH
 Kalvarienbergstraße 1
 54595 Prüm
 Telefon +49 6551 9656-0
 Fax +49 6551 9656-96
 info@eifel.info
 http://www.eifel.info

EIFEL

Diese Wanderung führt durch eine herrliche, ruhige Natur, vorbei an verschiedenen Kulturdenkmälern. Die Strecke ist nicht markiert (GPX-Tour).

Ab der Gemeindehalle führt die Tour zunächst durch die Finstinger Straße, nach links ins Kylltal. Durch den "Mühlenwald", begleitet das Plätschern der Kyll die Wanderung. Der Weg führt vorbei am Schloss Malberg in die Ritter-Kuno Straße. Nach einem kurzen Stück über die L34 gelangt man (links vorbei am Haus Hubertus) in den Wald. Die Wanderung führt u.a. über Feldwege zum "Eisenmännchen". Neben Bänken und einer Hütte befindet sich dort eine Tafel mit einem Kreuz, an der Stelle, wo früher eine Buche stand, in der das Kreuz eingewachsen war. Das Eisenmännchen eignet sich gut für eine Rast. Weiter geht's über Kasholz nach St. Thomas. Vorbei am idyllisch gelegenen Kloster in St. Thomas folgt man einem Abschnitt des Felsenwegs (Eifelverein), der einen zur Mariensäule Kyllburg führt. Durch den Annenberg, mit schönen Ausblicken auf Schloss Malberg, geht's zurück nach Malberg zur Gemeindehalle, vorbei an der St. Quirinus Kirche.

Highlights
 Schloss Malberg
 Kloster St. Thomas
 Mariensäule Kyllburg

TOP Höhen-und-Täler-Tour (TV-Wandertag in Malberg)**Autorentipp**

Es gibt einen schönen Panoramablick auf das Schloss Malberg, der an der L34 gelegen ist. Fußläufig in der Schlosstr. erreichbar.

Sicherheitshinweise

Die Wanderwege nicht verlassen.

Auf den Verkehr der L34 achten.

Und: Bitte halten Sie die Natur sauber.

Ausrüstung

Festes Schuhwerk und Verpflegung einpacken.

Kartenmaterial

Smartphone oder GPS-Gerät zur Wiedergabe der GPX-Daten einpacken. Die Strecke ist nicht markiert.

Informationsmaterial**Karte**

Weitere Wanderrouten im Bitburger Land:

Pocketguide "Wandern im Bitburger Land" - Rundwanderwege des NaturWanderPark delux und des Naturparks Südeifel

Kostenlos erhältlich bei der TI Bitburger Land, Römermauer 6 in Bitburg

www.eifel-direkt.de

Literatur

Wanderungen durch den NaturWanderPak delux:

"Grenzenlos Wandern" von Bernd Pieper 22 abwechslungsreiche Rundtouren in der Eifel und in Luxemburg ISBN 978-3-7616-3202-4

Weitere Infos und Links

Weitere Informationen zum Bitburger Land erhalten Sie bei der

Tourist-Information Bitburger Land

Römermauer 6

54634 Bitburg

www.eifel-direkt.de

Tel.: +49 6561 94340

Wegbeschreibung**Start der Tour**

Gemeindehalle Malberg, Finstinger Str.

Koordinaten:

Geogr. 50.043969 N 6.580367 E

UTM 32U 326759 5546324

Ende der Tour

Gemeindehalle Malberg, Finstinger Str.

Wegbeschreibung

Die Gemeindehalle Malberg befindet sich beim Sportplatz in der Finstinger Straße. Dort gibt es Parkmöglichkeiten. Die Tour führt zunächst durch die Finstinger Straße, nach links ins Kylltal. Durch den "Mühlenwald", führt der Weg in die Schlosstraße. Dort gibt es die Möglichkeit zu einem Rastplatz zu gelangen, der einen Panoramablick auf Schloss Malberg bietet. Die Schlosstraße führt am Schloss Malberg vorbei in die Ritter-Kuno Straße. Nach einem kurzen Stück über die L34 gelangt man (vorbei am Haus Hubertus) in den Wald. Die Wanderung führt u.a. über Feldwege, vorbei an einem Weiher, durch den Wald zum "Eisenmännchen" (Rastplatz). Dort biegen wir nach rechts ab, Es geht ohne Steigung voran, immer auf dem Hauptweg bleiben. Kurz nach einem Brunnen nehmen wir die linke Abbiegung, in Richtung Kasholz, St. Thomas. An Kasholz vorbei biegen wir wieder links ab, in den Wald. Wir erreichen die geteerte St. Thomaser Straße, dort biegen wir nach rechts und folgen dem Weg, vorbei am Heilbach. Die Route führt uns in die wunderschöne Klosteranlage in St. Thomas. Wir folgen dem Kyllweg, bzw. der Route "Felsenweg" des Eifelvereins, der uns zur Mariensäule Kyllburg führt. Über den Weg der "Sieben Schmerzen Mariens" gelangen wir in den Annenberg. Dort erblickt man immer wieder das Schloss Malberg. Die Lindenstraße überquert, geht es die Treppen runter, vorbei an der St. Quirinus Kirche über die Kreuzung, vorbei am Dorfladen, über die Tellstraße zur Gemeindehalle Malberg.

(Diese Wanderroute wurde eigens für den TV-Wandertag in Malberg (TV = Trierischer Volksfreund) zusammengestellt).

Anreise**Öffentliche Verkehrsmittel**

Mit dem Zug gelangen Sie zur Stadt Kyllburg, die neben Malberg gelegen ist. Fahrplanauskunft unter: www.bahn.de

Taxiunternehmen finden Sie in den Gelben Seiten

Busfahrpläne finden Sie unter: www.vrt-info.de

Anfahrt

Planen Sie Ihre Anreise nach Malberg (Eifel) über Googlemaps

Malberg liegt an der A 60.

Parken

Sie finden Parkmöglichkeiten an der Gemeindehalle in Malberg.

Interessante Punkte (11)



Museum

1 Römische Villa Otrang

Villa Otrang 1

54636 Fließem

Quelle: Eifel Tourismus GmbH



Kapelle

2 Kapelle

Quelle:  Outdooractive Redaktion



Bauernhof

3 Kalmeshof

Quelle:  Outdooractive Redaktion



Kirche

4 Kloster St. Thomas

Hauptstr. 23

54655 St. Thomas

 (0049) 6563 960700

st.thomas.exerzitenhaus@bistum-trier.de

<http://www.sanktthomas.de/>

Quelle: Eifel Tourismus GmbH




Restaurant

5 Bahnhofsgaststätte Kyllburg

Am Bahnhof 2

54655 Kyllburg

 (0049) 6563 2340

Quelle: Eifel Tourismus GmbH

Bahnhof

6 Bahnhof Kyllburg



Quelle:  Outdooractive Redaktion




Aussichtspunkt

7 Mariensäule

Römermauer 6

54634 Bitburg

 (0049) 6561 94 34 0

info@eifel-direkt.de

<http://www.eifel-direkt.de>

Quelle: Eifel Tourismus GmbH



Erlebnisbad

8 Freibad Kyllburg

Am Hahn

54655 Kyllburg

 (0049) 6563 931179

Quelle: Eifel Tourismus GmbH



Kirche

9 Stiftskirche Kyllburg

Römermauer 6

54634 Bitburg

 (0049) 6561 94 34 0

info@eifel-direkt.de

<http://www.eifel-direkt.de>

Quelle: Eifel Tourismus GmbH



Burg

10 Wasserburg Seinsfeld

Römermauer 6

54634 Bitburg

 (0049) 6561 94340

info@eifel-direkt.de

<http://www.eifel-direkt.de>

Quelle: Eifel Tourismus GmbH



Schloss

11 Schloss Malberg

Schlossstr. 45

54655 Malberg

 (0049) 6561 943417

info@eifel-direkt.de

<http://www.schloss-malberg.de>

Quelle: Eifel Tourismus GmbH
