

TOP Rundwanderweg des Naturpark Südeifel Nr. 73 Oberweis

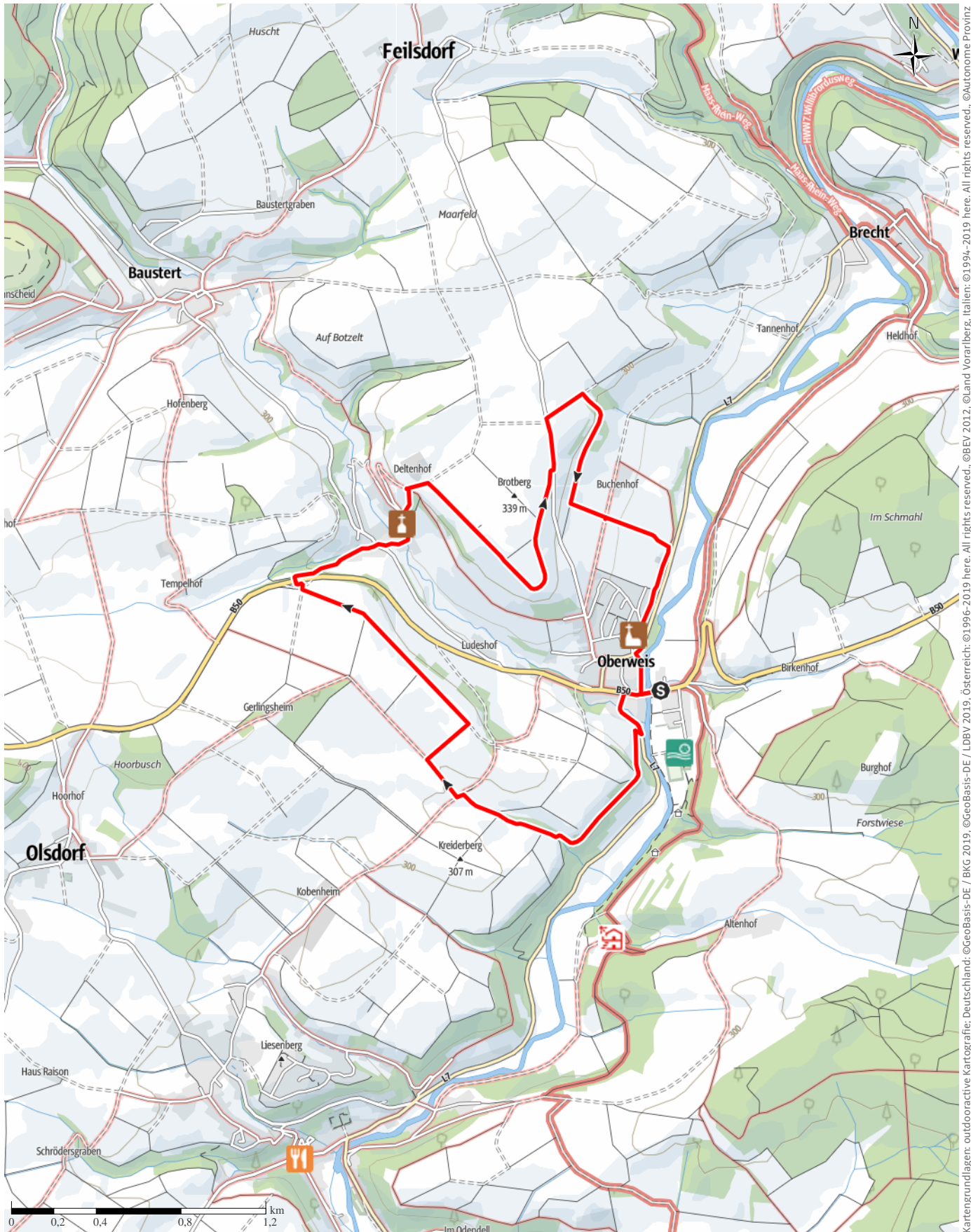
↔ 8,1km

🕒 2:15h

▲ 186m

▼ 188m

Schwierigkeit mittel



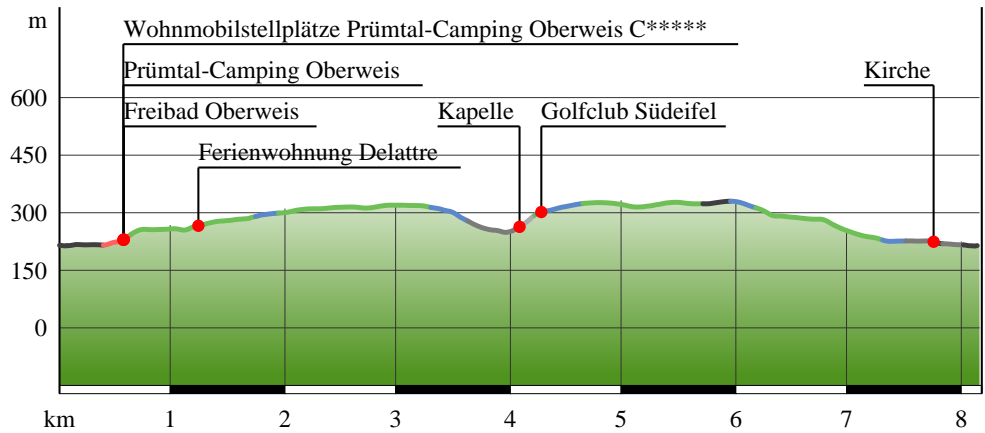
Kartengrundlagen: outdooractive Kartografie; Deutschland: ©GeoBasis-DE / BKG 2019, ©GeoBasis-DE / LDBV 2019, Österreich: ©1996-2019 here, All rights reserved, ©BBEV 2012, ©Land Vorarlberg, Italien: ©1994-2019 here, All rights reserved, ©Autonome Provinz Bozen – Südtirol – Abteilung Natur, Landschaft und Raumentwicklung, ©Cartago S.R.L., Schweiz: Geodata ©swisstopo, ©BAFU – Bundesamt für Umwelt Kartengrundlagen: outdooractive Kartografie, ©OpenStreetMap (www.openstreetmap.org)

TOP Rundwanderweg des Naturpark Südeifel Nr. 73 ...

Wegart

Asphalt	0,9km
Schotterweg	1,5km
Weg	4,5km
Pfad	0,3km
Straße	0,8km

Höhenprofil



Tourdaten

Regionaler Wanderweg

Strecke	↔	8,1 km
Dauer	🕒	2:15 h
Aufstieg	⬆️	186 m
Abstieg	⬇️	188 m

Schwierigkeit **mittel**

Kondition **●●●●●**

Technik **●●●●●**

Höhenlage

333 m

218 m

Beste Jahreszeit

JAN	FEB	MÄR
APR	MAI	JUN
JUL	AUG	SEP
OKT	NOV	DEZ

Bewertungen

Autoren

Erlebnis **●●●●●**

Landschaft **●●●●●**

Weitere Tourdaten

Auszeichnungen



Monika Mayer, Tourist-Information Bitburger Land
 Aktualisierung: 12.08.2019



Quelle
Eifel Tourismus GmbH
 Kalvarienbergstraße 1
 54595 Prüm
 Telefon +49 6551 9656-0
 Fax +49 6551 9656-96
 info@eifel.info
 http://www.eifel.info

Die ca. acht km lange Rundwanderung führt durch das Prümatal, welches u.a. für seine wilden Orchideen bekannt ist.

Die Wanderung ab Oberweis führt durch die

Ortsgemeinde Mülbach.

Der rund acht km lange Rundwanderweg des Naturpark Südeifel startet in der Ortsgemeinde Oberweis (ab der Bitburger Straße, dort gibt es auch Parkmöglichkeiten) und führt durch die Ortsgemeinde Mülbach (rund 110 Einwohner) zurück nach Oberweis. Der Wanderweg ist gut markiert (rote Zahl 73 auf weißem Grund), sodass eine Wanderung ohne Kartenmaterial möglich ist. Der Wanderweg ist von beiden Seiten markiert. Man wandert durch Wälder, über Wiesen, vorbei an (bewirtschafteten) Feldern. An manchen Stellen hat man einen schönen Panoramablick auf Mülbach und Oberweis. Das Prümatal ist bekannt für seine wilden Orchideen. Auch Wildkräuter, Holunder und Schlehen sind am Wegesrand zu sehen.

Die Wegbeschaffenheit wechselt zwischen Asphalt, Naturwegen und Schotter. Es gibt mehrere Rastmöglichkeiten/Bänke entlang des Rundwanderwegs Nummer 73.

Highlights:

- im Frühjahr wilde Orchideen am Wegesrand

TOP Rundwanderweg des Naturpark Südeifel Nr. 73 ...

- Kapelle am Kapellenhof
- Panoramablicke

Geogr. 49.961459, 6.423055
UTM 32U 315180 5537528

Autorentipp

- *Augen auf: In Oberweis und Umgebung wachsen wilde Orchideen.*
- *Besonders schön - die kleine Kapelle am Kapellenhof in Mülbach*

Ende der Tour

Oberweis, Bitburger Straße

Wegbeschreibung

An der Bäckerei vorbei folgt man zunächst der Bettinger Straße, bis die Markierung auf eine Treppe verweist, die recht steil auf einen Wiesenweg, vorbei an Feldern, führt. Hier und da lassen die Bäume einen Blick auf den Campingplatz zu. Hat man diese erste Steigung überwunden kann man sich auf einen ebenen Wegabschnitt durch den Wald (Steinhecksberg) freuen. Besonders im Frühjahr sollte man auf dieser Wanderung die Augen offen halten, da wilde Orchideen ihr zu Hause rund um Oberweis gefunden haben.

Sicherheitshinweise

Verlassen Sie zu Ihrer eigenen Sicherheit nicht die ausgewiesenen Wanderwege.

Bitte halten Sie die Landschaft sauber.

Einige Meter verlaufen der Wanderweg Nr. 73 und Nr. 75 parallel, bis sich die Wege an einer Lichtung gabeln. Rechts, entlang bewirtschafteter Felder, führt die Nr. 73 entlang des Ollersgraben. Immer wieder zeigen sich Holunder, Haselnüsse, wilder Majoran und Beifuß am Wegesrand. Einen schönen Panoramablick auf Oberweis bietet eine Rast an der ersten Ruhebänk, von insgesamt acht, die sich in der Nähe des Funkturms (Staffelheck/Am Schlingerberg) befindet. Die Wegeführung verweist nach links, vorbei an Feldern, während bei jedem Schritt viele Grashüpfer umherspringen. Auf dem weiteren Weg in die Ortsgemeinde Mülbach verhilft eine Unterführung bei der Querung der B50. In Mülbach angekommen, entlang eines schönen Dorfplatzes mit Rastmöglichkeit, führt der Weg durch die Bachstraße, über den Mühlbach, hoch zum wunderschönen Kapellenhof. Dort lohnt ein Besuch der kleinen, gut gepflegten Kapelle, in der man sich in einem Gästebuch verewigen kann. Nun heißt es alle Kräfte sammeln, um den bevorstehenden Anstieg durch ein Waldstück zu meistern. Vorbei an einem Reiterhof verweist die Markierung nach rechts. Während man an bewirtschafteten Feldern vorbei geht, kann der Blick über Mühlbach und später Oberweis schweifen, dessen Kirchturm von der Ferne aus gut sichtbar ist. Über Feldwege, vorbei an einigen Kreuzen des „Oberweise Kreuzwegs“, z.B. am Nischenkreuz um 1550, gelangt man wieder in den Ortskern von Oberweis.

Ausrüstung

- Festes Schuhwerk
- Rucksackverpflegung

Informationsmaterial

Karte

Südeifel Luxemburg - Trierer Land 1:50.000 ISBN 9783936184303

Literatur

Weitere Rundwanderungen des Naturpark Südeifel im Bitburger Land finden Sie im kostenlosen Prospekt "Wandern im Bitburger Land, welches bei der Tourist-Information Bitburger Land, Römermauer 6 in Bitburg erhältlich ist.

Das Prospekt kann hier bestellt werden:

<https://web4.deskline.net/bitburg/de/brochure/list?customHeader=true&customFooter=true>

"Grenzenlos Wandern" Buch zu den Premiumwanderwegen des NaturWanderPark delux ISBN 978-3-7616-3202-4

Weitere Infos und Links

<https://www.eifel-direkt.de/a-naturpark-suedeifel-wanderweg-nr-73>

Naturpark Südeifel

Wegbeschreibung

Start der Tour

Oberweis, Bitburger Straße

Koordinaten:

Weglogo



Anreise

Öffentliche Verkehrsmittel

TOP Rundwanderweg des Naturpark Südeifel Nr. 73 ...

Planen Sie Ihre Anreise mit dem Bus unter www.vrt-info.de (Von Bitburg ZOB bis Oberweis fährt Nr. 443 (Fahrzeit ca. 20 Minuten))

Der Bahnhof von Bitburg liegt im Stadtteil Erdorf (ca. 6 km von der Stadt Bitburg entfernt). Planen Sie Ihre Reise unter www.bahn.de

Anfahrt

Anreise mit dem Auto ab Bitburg über die B 50 nach Oberweis.

Anreise ab Luxemburg über die B 50.

Ab Trier über die B 51, weiter über die B 50

Parken

Parkmöglichkeiten gibt es an der Bitburger Straße

Interessante Punkte (10)




 Erlebnisbad

1 Freibad Oberweis

In der Klaus 17

54636 Oberweis

 (0049) 6527 92920

info@pruemtal.de

<http://www.pruemtal.de>

Quelle: Eifel Tourismus GmbH




 Wohnmobilstellplatz

2 Wohnmobilstellplätze Prümatal-Camping Oberweis C****

In der Klaus 17

54636 Oberweis

 (0049) 6527 92920

info@pruemtal.de

<http://www.pruemtal.de>

Quelle: Eifel Tourismus GmbH



 Campingplatz

3 Prümatal-Camping Oberweis

In der Klaus 17

54636 Oberweis

 (0049) 6527 92920

info@pruemtal.de

<http://www.pruemtal.de>

Quelle: Eifel Tourismus GmbH



 Ferienwohnung

4 Ferienwohnung Delattre

Altbettingen 2

54646 Bettingen

 (0049) 6527 933367

ferienwohnung@delattre.de

<https://ferienwohnung.delattre.de/>

Quelle: Eifel Tourismus GmbH




 Restaurant

5 Gasthaus Restaurant Ambros

Maximinstraße 18

54646 Bettingen

 (0049) 6527 483

info@ambros-online.de

http://ambros-online.de/secure_folder_ambros/?page_id=19

Quelle: Eifel Tourismus GmbH




 Hotel

6 Hotel Am Hohnersberg

Am Hohnersberg 1

54646 Brimingen

 (0049) 6522 268

info@hohnersberg.de

<http://www.hohnersberg.de>

Quelle: Eifel Tourismus GmbH



 Golf

7 Golfclub Südeifel

Auf Kinnscheid 1

54636 Baustert

 (0049) 6527 934977

info@golfclub-suedeifel.de

<http://www.golfclub-suedeifel.de>

Quelle: Eifel Tourismus GmbH



 Kapelle

8 Kapelle

Quelle:  Outdooractive Redaktion




 Kirche


9 Kirche

Quelle:  Outdooractive Redaktion



 Denkmal

 **Denkmal**

Quelle:  Outdooractive Redaktion
