

G5 Gransdorf NEU

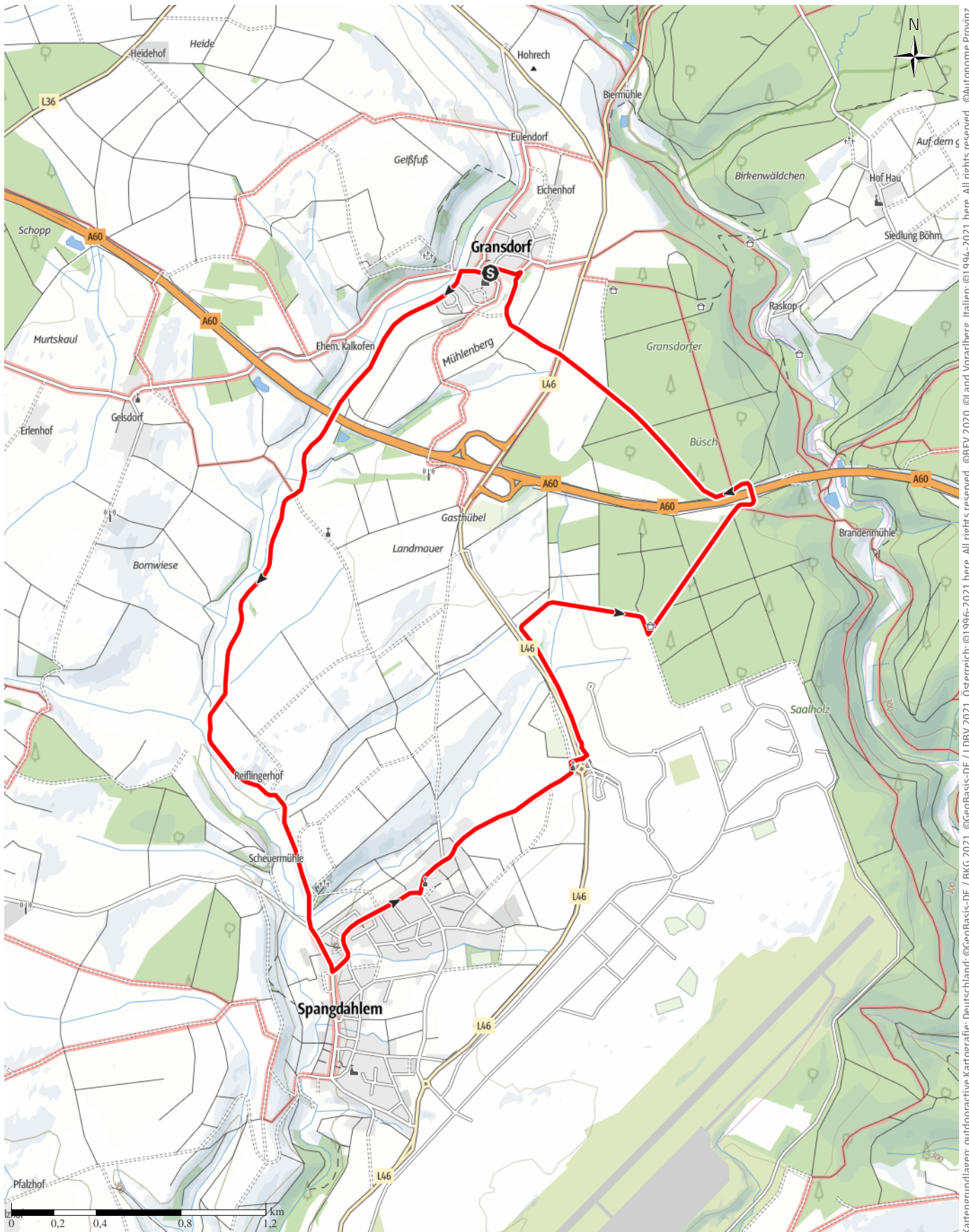
↔ 10,2 km

🕒 2:35 h

▲ 89 m

▼ 88 m

Schwierigkeit -



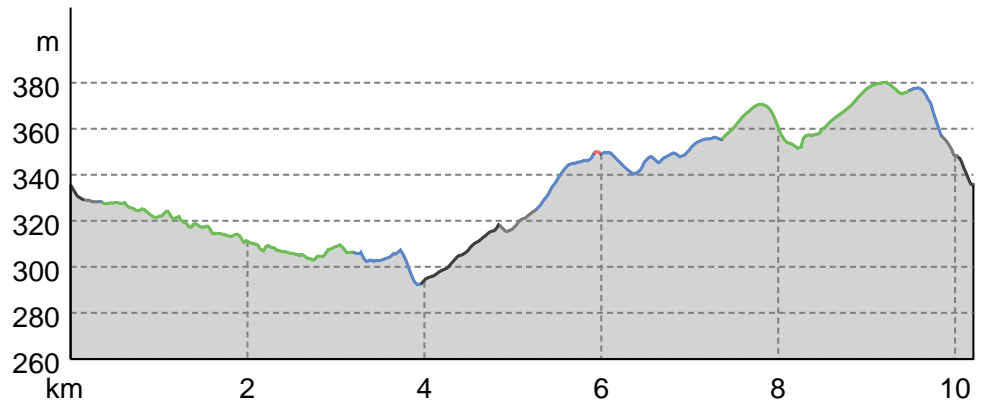
Kartengrundlagen: outdooractive Kartografie; Deutschland: ©GeoBasis-DE / LDBV 2021, ©Austriamaps.com.au/AUTONOME PROVINZ BOZEN SÜDTIROL – Abteilung Natur, Landschaft und Raumentwicklung, ©Cartago S.R.L. Kartengrundlagen: outdooractive Kartografie; ©OpenStreetMap (www.openstreetmap.org) Bozen – Südtirol – Abteilung Natur, Landschaft und Raumentwicklung, ©Cartago S.R.L. Kartengrundlagen: outdooractive Kartografie; ©Autonome Provinz Bozen – Südtirol – Abteilung Natur, Landschaft und Raumentwicklung, ©BBEV 2020, ©Land Vorarlberg, Italien: ©1994–2021 here. All rights reserved. ©Autonome Provinz Bozen – Südtirol – Abteilung Natur, Landschaft und Raumentwicklung, ©Cartago S.R.L. Kartengrundlagen: outdooractive Kartografie; ©OpenStreetMap (www.openstreetmap.org)

G5 Gransdorf NEU

Wegart

Asphalt	0,8 km
Schotterweg	3,2 km
Weg	5 km
Pfad	0,1 km
Straße	1,2 km

Höhenprofil





Tourdaten

Wanderung


Strecke	↔	10,2 km
Dauer	🕒	2:35 h
Aufstieg	⬆️	89 m
Abstieg	⬇️	88 m

Schwierigkeit -

Kondition 

Technik 

Höhenlage



380 m


292 m


Beste Jahreszeit

JAN | FEB | MÄR
 APR | MAI | JUN
 JUL | AUG | SEP
 OKT | NOV | DEZ

Bewertungen

Autoren

Erlebnis 

Landschaft 

Weitere Tourdaten



Monika Mayer / Tourist-Information Bitburger Land

Aktualisierung: 01.06.2021



EIFEL

Quelle
Eifel Tourismus GmbH
 Kalvarienbergstraße 1
 54595 Prüm
 Telefon +49 6551 9656-0
 Fax +49 6551 9656-96
 info@eifel.info
<https://www.eifel.info>