

Biersdorf am See - Wanderweg Wiersdorf

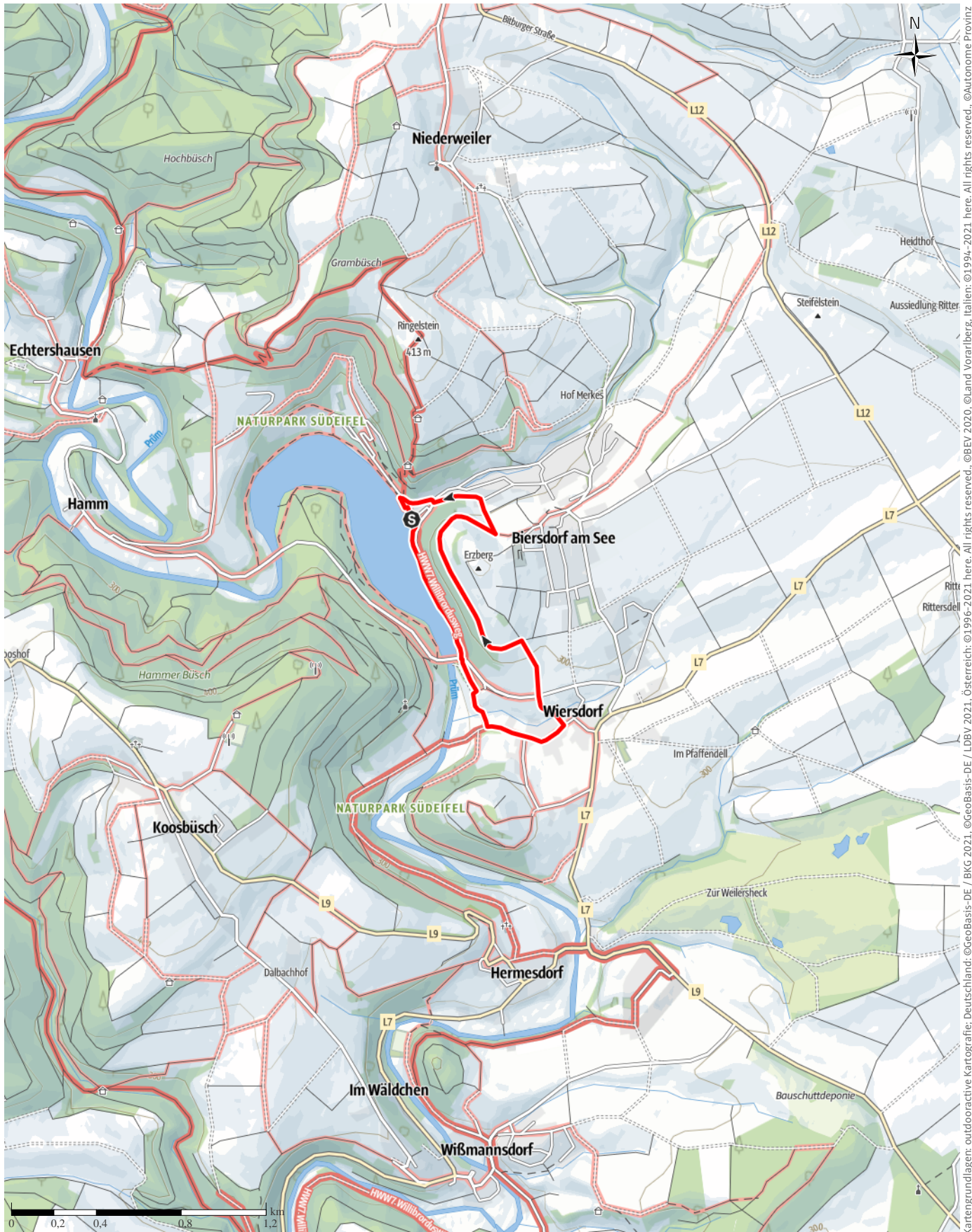
↔ 3,8 km

🕒 1:05 h

⬆️ 81 m

⬆️ 81 m

Schwierigkeit -



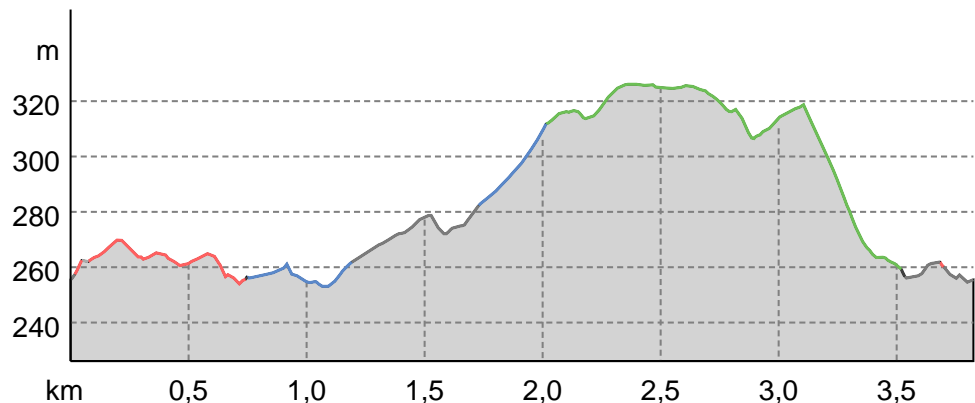
Kartengrundlagen: outdooractive Kartografie; Deutschland: ©GeoBasis-DE / BKG 2021, ©GeoBasis-DE / LDBV 2021, Österreich: ©1996-2021 here, All rights reserved. ©BBEV 2020, ©Land Vorarlberg, Italien: ©1994-2021 here, All rights reserved. ©Autonome Provinz Bozen – Südtirol – Abteilung Natur, Landschaft und Raumentwicklung, © Cartago S.R.L. Kartengrundlagen: outdooractive Kartografie; ©OpenStreetMap (www.openstreetmap.org)

Biersdorf am See - Wanderweg Wiersdorf

Wegart

Asphalt	0,8 km
Schotterweg	0,7 km
Weg	1,5 km
Pfad	0,7 km
Straße	0 km
Unbekannt	0 km

Höhenprofil



Tourdaten

Wanderung

Strecke ↔ 3,8 km

Dauer ⌚ 1:05 h

Aufstieg ▲ 81 m

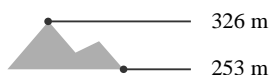
Abstieg ▼ 81 m

Schwierigkeit -

Kondition ●●●●●●

Technik ●●●●●●

Höhenlage



Beste Jahreszeit

JAN | FEB | MÄR
 APR | MAI | JUN
 JUL | AUG | SEP
 OKT | NOV | DEZ

Bewertungen

Autoren

Erlebnis ●●●●●●

Landschaft ●●●●●●

Weitere Tourdaten



Monika Mayer / Tourist-Information Bitburger Land

Aktualisierung: 11.05.2021



EIFEL

Quelle
Eifel Tourismus GmbH

Kalvarienbergstraße 1
 54595 Prüm

Telefon +49 6551 9656-0

Fax +49 6551 9656-96

info@eifel.info

<https://www.eifel.info>