

TOP Oberkail-Himmerod-Schleife

↔ 15,5 km

🕒 4:20 h

⬆️ 310 m

⬆️ 310 m

Schwierigkeit mittel



Kartengrundlagen: outdooractive Kartografie; Deutschland: ©GeoBasis-DE / BKG 2021, ©GeoBasis-DE / LDBV 2021, Österreich: ©1996-2021 here. All rights reserved. ©BBV 2020, ©Land Vorarlberg, Italien: ©1994-2021 here. All rights reserved. ©Autonome Provinz Bozen – Südtirol – Abteilung Natur, Landschaft und Raumentwicklung, ©Cartago S.R.L. Kartengrundlagen: outdooractive Kartografie; ©OpenStreetMap (www.openstreetmap.org)

TOP Oberkail-Himmerod-Schleife

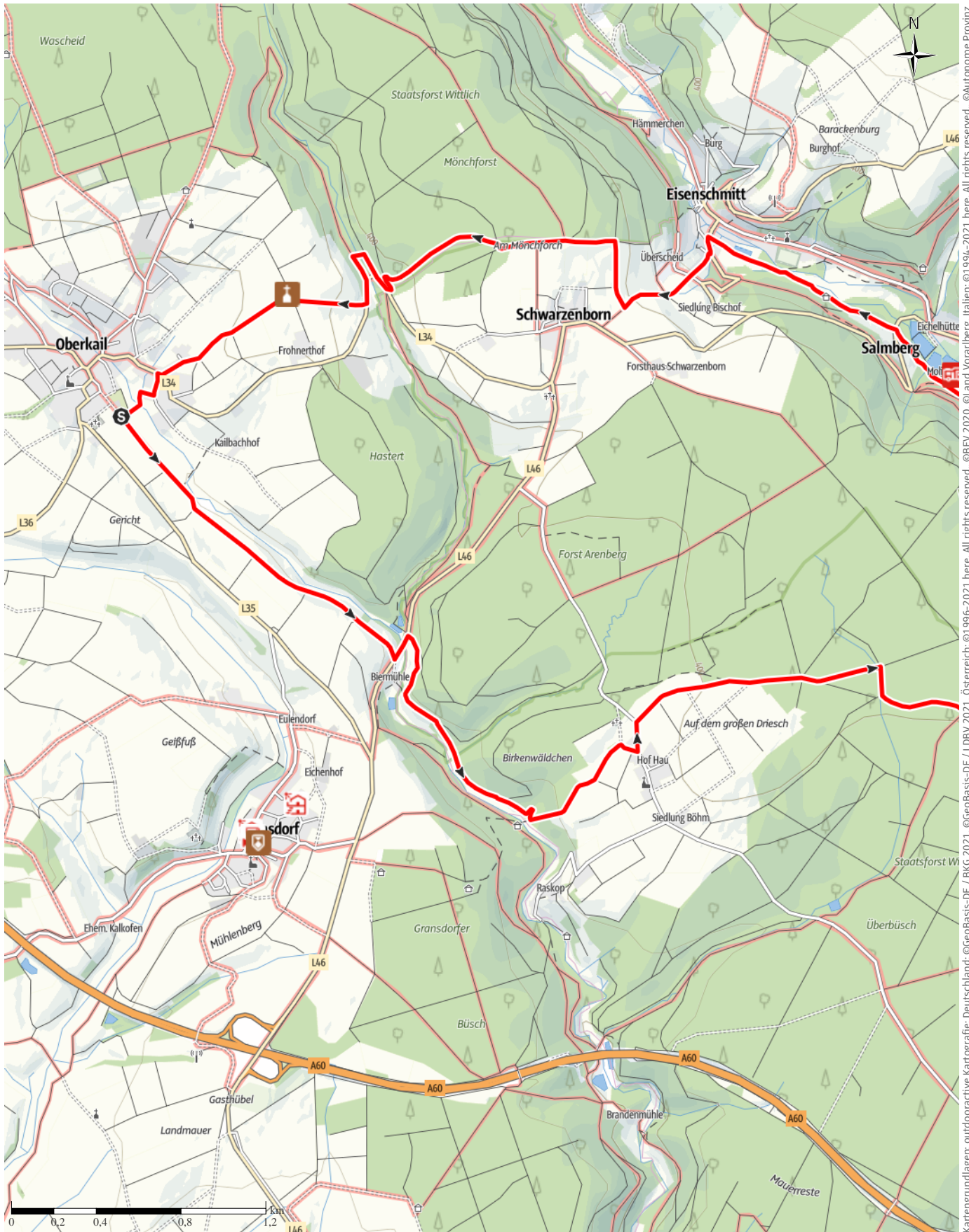
↔ 15,5 km

🕒 4:20 h

▲ 310 m

▼ 310 m

Schwierigkeit mittel



Kartengrundlagen: outdooractive Kartografie; Deutschland: ©GeoBasis-DE / LDBV 2021, ©GeoBasis-DE / BKG 2021, ©GeoBasis-DE / LDBV 2021, Österreich: ©1996-2021 here, All rights reserved, ©BBV 2020, ©Land Vorarlberg, Italien: ©1994-2021 here, All rights reserved, ©Autonome Provinz Bozen – Südtirol – Abteilung Natur, Landschaft und Raumentwicklung, © Cartago S.R.L. Kartengrundlagen: outdooractive Kartografie; ©OpenStreetMap (www.openstreetmap.org)

TOP Oberkail-Himmerod-Schleife

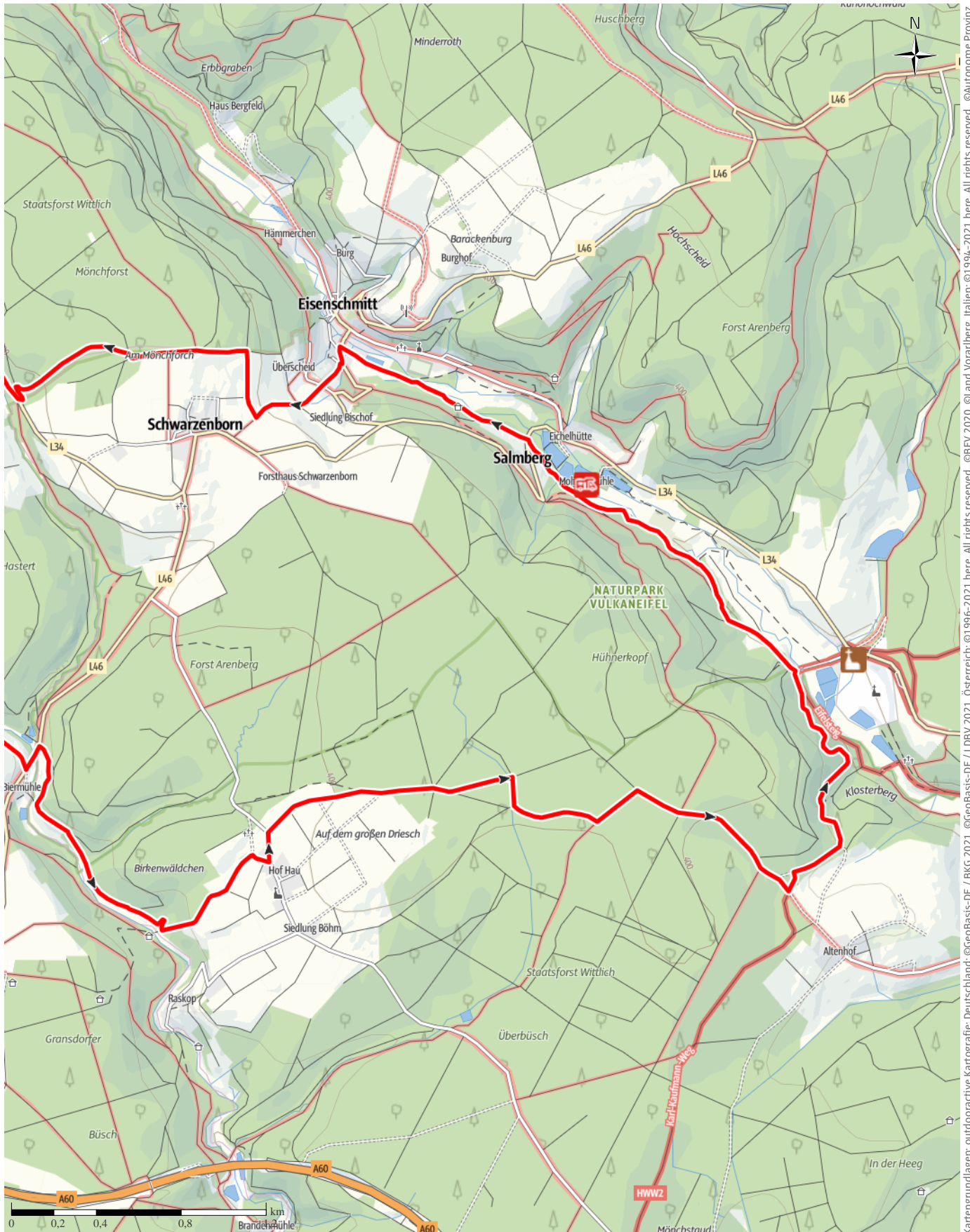
↔ 15,5 km

🕒 4:20 h

📏 310 m

📏 310 m

Schwierigkeit mittel



Kartengrundlagen: outdooractive Kartografie; Deutschland: ©GeoBasis-DE / BKG 2021, ©GeoBasis-DE / LDBV 2021, Österreich: ©1996-2021 here. All rights reserved. ©BBV 2020, ©Land Vorarlberg, Italien: ©1994-2021 here. All rights reserved. ©Autonome Provinz Bozen – Südtirol – Abteilung Natur, Landschaft und Raumentwicklung, © Cartago S.R.L. Kartengrundlagen: outdooractive Kartografie; ©OpenStreetMap (www.openstreetmap.org)

TOP Oberkail-Himmerod-Schleife

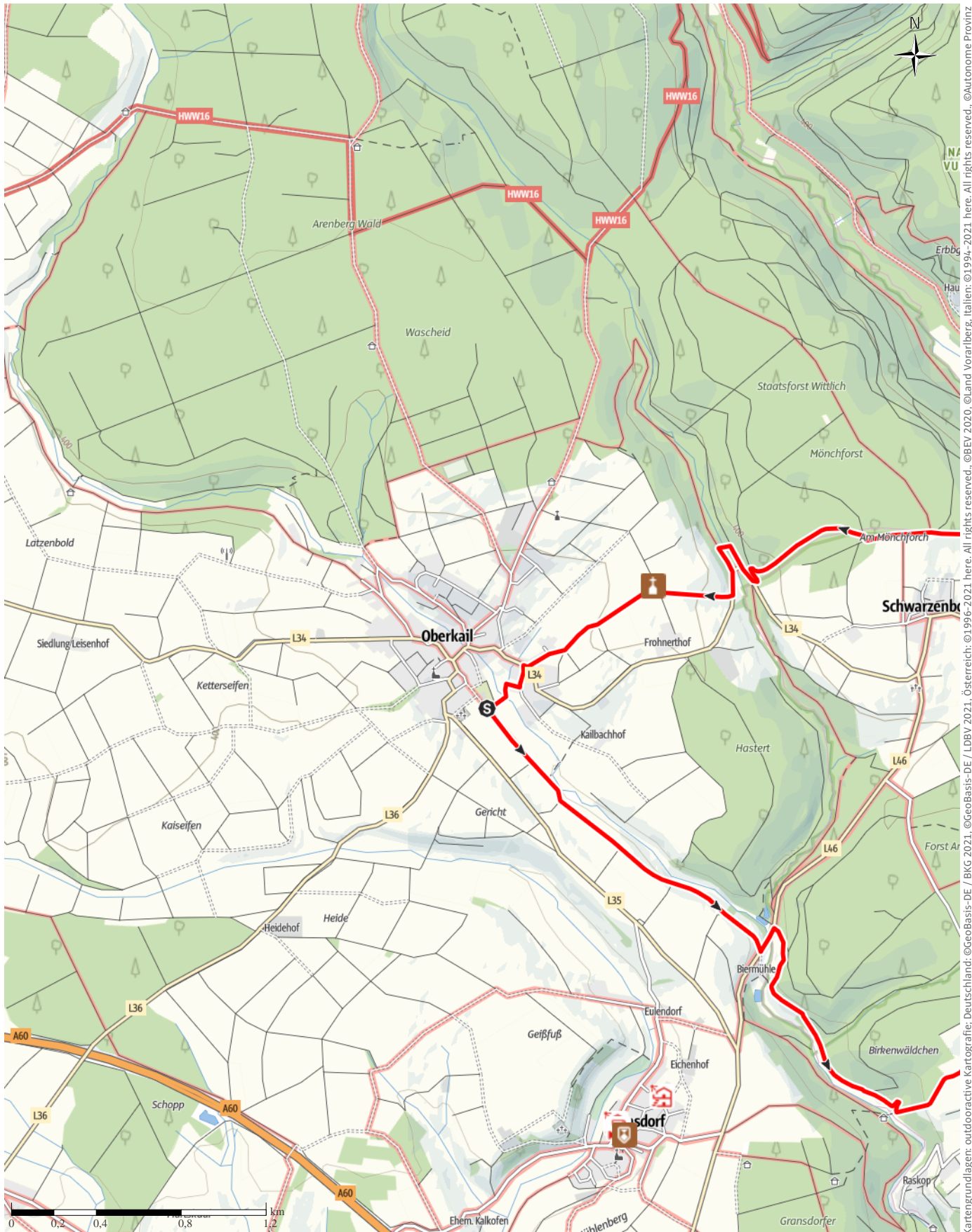
↔ 15,5 km

🕒 4:20 h

▲ 310 m

▼ 310 m

Schwierigkeit mittel



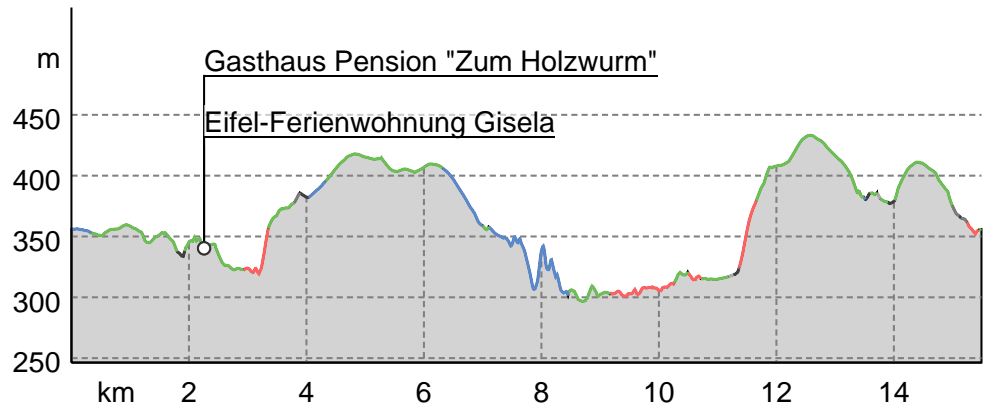
Kartengrundlagen: outdooractive Kartografie; Deutschland: ©GeoBasis-DE / BKG 2021, ©GeoBasis-DE / LDBV 2021, Österreich: ©1996-2021 here. All rights reserved. ©BEV 2020, ©Land Vorarlberg, Italien: ©1994-2021 here. All rights reserved. ©Autonome Provinz Bozen – Südtirol – Abteilung Natur, Landschaft und Raumentwicklung, © Cartago S.R.L. Kartengrundlagen: outdooractive Kartografie; ©OpenStreetMap (www.openstreetmap.org)

TOP Oberkail-Himmerod-Schleife

Wegarten

Asphalt	0,3 km
Schotterweg	2,7 km
Naturweg	9,5 km
Pfad	2,2 km
Straße	0,6 km
Unbekannt	0,1 km

Höhenprofil



Tourdaten

Wanderung

Strecke	↔	15,5 km
Dauer	🕒	4:20 h
Aufstieg	⬆️	310 m
Abstieg	⬇️	310 m

Schwierigkeit **mittel**

Kondition **●●●●●●**

Technik **●●●●●●**

Höhenlage

433 m

297 m

Beste Jahreszeit

JAN	FEB	MÄR
APR	MAI	JUN
JUL	AUG	SEP
OKT	NOV	DEZ

Bewertungen

Autoren	●●●●●
Erlebnis	●●●●●
Landschaft	●●●●●

Weitere Tourdaten

Eigenschaften

kulturell / historisch

Auszeichnungen



Monika Mayer / Tourist-Information Bitburger Land

Aktualisierung: 26.09.2022



Quelle
Eifel Tourismus GmbH

Kalvarienbergstraße 1
54595 Prüm

Telefon +49 6551 9656-0
Fax +49 6551 9656-96
info@eifel.info
https://www.eifel.info

EIFEL

NaturWanderPark delux trifft auf Eifelsteig

Natur, Kultur und ein Hauch von Eifelsteig sind Begleiter dieser Wanderung.

Es werden urtypische Eifeldörfer mit eigenem Charme und zeitgeschichtliche Denkmäler, wie die Biermühle, die mit viel Herzblut saniert wurde, passiert. Ebene Wege durch die Eifelwälder werden durch so manche Steigung abgelöst – ein durchaus abwechslungsreicher Wanderspaß.

Markanter Punkt am Eifelsteig und auf gut halber Strecke der Oberkail-Himmerod-Schleife ist die Abtei Himmerod. Ein spiritueller Ort, der neue Kraft und Energie liefert, sei es bei einem Besuch der Kloster Gaststätte oder bei einer Rast auf dem althehrwürdigen Abteigelände.

Entlang der Salm geht es auf romantisch schmalen Pfaden in Richtung Eisenschmitt. Nach einem steilen Anstieg, folgt bald die Belohnung – die pittoresk gelegene Frohnertkapelle, von der eine herrliche Weitsicht genossen werden kann.

TOP Oberkail-Himmerod-Schleife

Autorentipp

Besuchen Sie das Kloster Himmerod.

Sicherheitshinweise

Bitte verlassen Sie die markierten Wege nicht.

Bitte halten Sie die Natur sauber.

Ausrüstung

Rucksackverpflegung, festes Schuhwerk und wetterentsprechende Kleidung.

Informationsmaterial

Karte

Wanderkarte Bitburger Land

Literatur

Magazin "Auf Tour" Unsere Rad- und Wandertipps 2022

Weitere Infos und Links

Tourist-Information Bitburger Land

Bitburg / Speicher / Kyllburg

Römermauer 6

D-54634 Bitburg

Tel.: +49 (0) 6561 - 94340

Fax: +49 (0) 6561 - 943420

info@eifel-direkt.de

www.eifel-direkt.de

www.eifel-360.de

Wegbeschreibung

Start der Tour

Gemeindehaus Oberkail oder Kloster Himmerod

Koordinaten:

DD: 50.034995, 6.681617

GMS: 50°02'06.0"N 6°40'53.8"E

UTM: 32U 333976 5545096

w3w: ///beirat.tassen.orte

Ende der Tour

Gemeindehaus Oberkail oder Kloster Himmerod

Wegbeschreibung

Der Premiumweg hat zwei Startpunkte einmal in Oberkail beim Gemeindehaus oder beim Kloster Himmerod und ist durchgängig ausgeschildert.

Anreise

Öffentliche Verkehrsmittel

Die Anreise wird mit dem Auto empfohlen.

Anfahrt

Der Ort Oberkail ist über die A60 Richtung Badem und von dort aus über die L36 zu erreichen.

Parken

Parkplätze gibt es ausreichend am Gemeindehaus in Oberkail sowie am Kloster Himmerod.



Oberkail-Himmerod-Schleife

Foto: Naturpark Südeifel, Thomas Urbany, Tourist-Information Bitburger Land