

**TOP** Bitburger LandGänge - "Am Dreeskopf" - Rundweg in Neidenbach

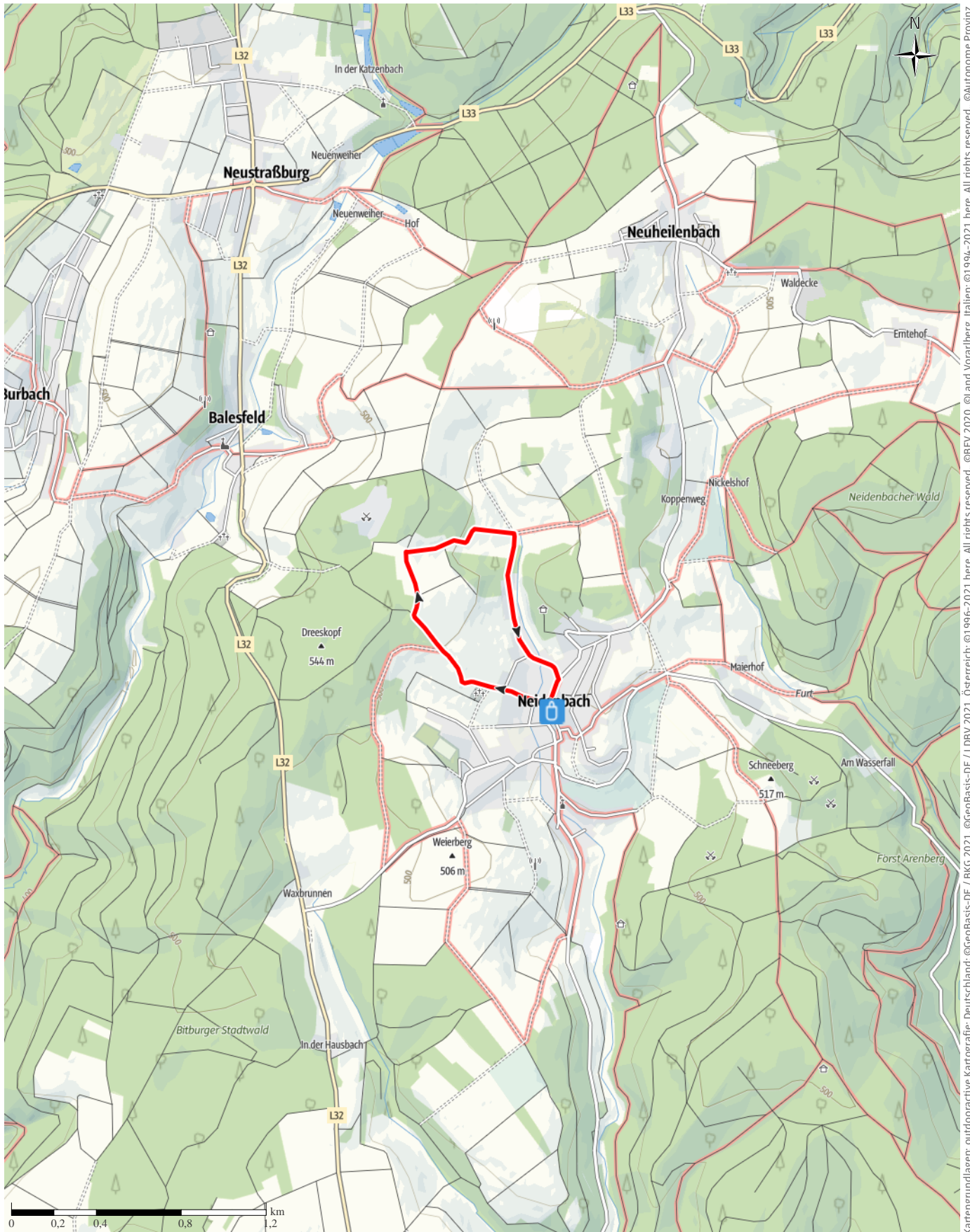
↔ 2,7 km

🕒 0:45 h

▲ 74 m

▼ 74 m

Schwierigkeit leicht



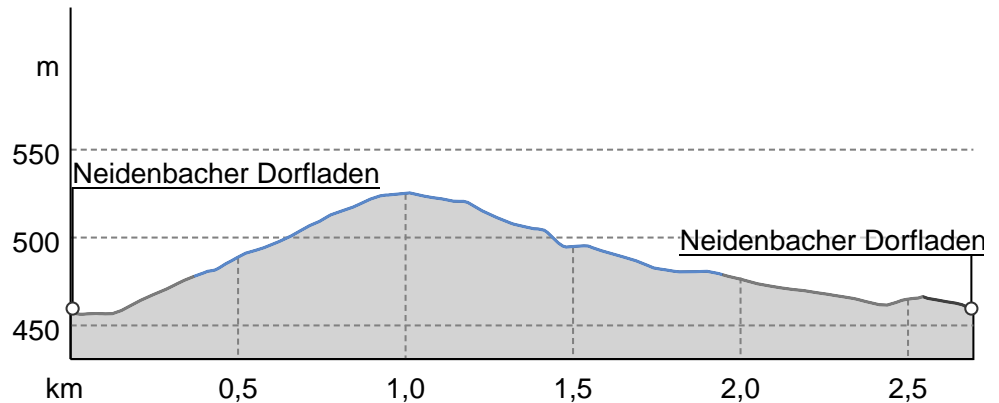
Kartengrundlagen: outdooractive Kartografie; Deutschland: ©GeoBasis-DE / BKG 2021, ©GeoBasis-DE / LDBV 2021, Österreich: ©1996-2021 here. All rights reserved., ©BBEV 2020, ©Land Vorarlberg, Italien: ©1994-2021 here. All rights reserved., ©Autonome Provinz Bozen – Südtirol – Abteilung Natur, Landschaft und Raumentwicklung, © Cartago S.R.L. Kartengrundlagen: outdooractive Kartografie; ©OpenStreetMap (www.openstreetmap.org)

TOP Bitburger LandGänge "Am Dreeskopf" Rundweg in ...

**Wegarten**

Asphalt	1 km
Schotterweg	1,6 km
Straße	0,2 km

**Höhenprofil**



**Tourdaten**

**Regionaler Wanderweg**

Strecke ↔ 2,7 km

Dauer ⌚ 0:45 h

Aufstieg ▲ 74 m

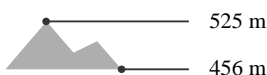
Abstieg ▼ 74 m

Schwierigkeit leicht

Kondition ●●●●●●

Technik ●●●●●●

Höhenlage



**Beste Jahreszeit**

JAN | FEB | MÄR  
 APR | MAI | JUN  
 JUL | AUG | SEP  
 OKT | NOV | DEZ

**Bewertungen**

**Autoren**

Erlebnis ●●●●●

Landschaft ●●●●●

**Weitere Tourdaten**

**Eigenschaften**

aussichtsreich

**Auszeichnungen**

⦿ Rundtour

👨‍👩‍👧 familienfreundlich



Quelle  
**Eifel Tourismus GmbH**  
 Kalvarienbergstraße 1  
 54595 Prüm  
 Telefon +49 6551 9656-0  
 Fax +49 6551 9656-96  
 info@eifel.info  
<https://www.eifel.info>



Monika Mayer / Tourist-Information Bitburger Land

Aktualisierung: 18.03.2022

Der ca. 2,7 km lange Rundweg führt durch den Ort Neidenbach sowie vorbei an Wiesen und Feldern. Dabei hat man immer wieder schöne

**Panoramasichten auf Neidenbach.**

Ein Spaziergang für die ganze Familie. Der knapp drei Kilometer lange Spazierweg führt durch und um Neidenbach herum. Genießen Sie die Ruhe und die Weitsichten von Grillegezirpe und Vogelgezwitscher werden Sie begleitet.

Eine Liegebank mit einem schönen Ausblick auf Neidenbach lädt zur Rast ein. An dem höchsten Punkt der Tour gibt es eine schöne Rastmöglichkeit mit Tisch und Bänken, von der man einen tollen Panoramablick auf Neidenbach hat.

**TOP** Bitburger LandGänge "Am Dreeskopf" Rundweg in ...

Wer noch Verpflegung für ein Picknick braucht, der wird im Dorfladen Neidenbach fündig, welcher am Start des Rundweges passiert wird.

**Highlights am Weg**

- Panoramansichten
- Wegekreuze

**Autorentipp**

*Im Neidenbacher Dorfladen mit einer großen Auswahl an frischen Produkten mit Verpflegung für ein Picknick eindecken. Hier hört man das Herz von Tante Emma noch kräftig schlagen.*

**Sicherheitshinweise**

Bitte verlassen Sie die markierten Wege nicht.

Bitte halten Sie die Natur sauber.

**Ausrüstung**

Rucksackverpflegung für ein Picknick unterwegs

ggf. Sonnenschutz (wenig Schatten auf der Strecke)

**Informationsmaterial****Literatur**

Pocketguide zu den Bitburger LandGängen erhältlich in der Tourist-Information Bitburger Land oder auf <https://www.eifel-direkt.de/bitburgerlandgaenge>.

**Weitere Infos und Links**

Tourist-Information Bitburger Land

Bitburg / Speicher / Kyllburg

Römermauer 6

D-54634 Bitburg

Tel.: +49 (0) 6561 - 94340

Fax: +49 (0) 6561 - 943420

[info@eifel-direkt.de](mailto:info@eifel-direkt.de)

[www.eifel-direkt.de](http://www.eifel-direkt.de)

[www.eifel-360.de](http://www.eifel-360.de)

**Wegbeschreibung****Start der Tour**

Densborner Straße/Ecke Bachstraße (Ortsmitte bei der Kirche), 54657 Neidenbach

**Koordinaten:**

DD: 50.093043, 6.552101

GMS: 50°05'35.0"N 6°33'07.6"E

UTM: 32U 324914 5551845

w3w: ///angerichtet.dunkelrot.stange

**Ende der Tour**

Densborner Straße/Ecke Bachstraße (Ortsmitte bei der Kirche), 54657 Neidenbach

**Wegbeschreibung**

Der knapp drei Kilometer lange Spazierweg führt durch und um Neidenbach herum. Trotz der anfänglichen Steigung eignet sich dieser Weg aufgrund der geringen Kilometerzahl auch für Familien mit Kinder.

In der Densborner Straße bei der Pfarrkirche St. Peter gibt es Parkmöglichkeiten. Von dort passiert man die Kirche und den Neidenbacher Dorfladen.

**Öffnungszeiten (Stand Juni 2020)**

Mo,DI,DO,FR: 6-12 und 15-18 Uhr

MI: 6 - 12:30 Uhr

SA: 7-12 Uhr

Von dort biegt man in die Bachstraße ein, in der noch alte Bauernhäuser zu sehen sind. Der Weg steigt gemächlich an und führt vorbei am Friedhof aus dem Ort heraus.

Bewirtschaftete Felder und Wiesen säumen den Wegesrand. Immer wieder hat man schöne Ausblicke auf Neidenbach. Eine Liegebank bei einem Wegekreuz bietet sich für eine kurze Pause an. Weiter geht es geradeaus. Bei einem weiteren Wegekreuz, welches unweit der Strecke im Wald liegt, nimmt man die erste Abzweigung nach rechts. Man befindet sich nun am höchsten Punkt des Rundweges. Ein Rastplatz mit schöner Weitsicht bietet sich für ein Picknick an. Dem Weg folgend biegt man an der nächsten Möglichkeit rechts ab und es geht stetig bergab zurück ins Tal. An der nächsten Gabelung nimmt man den rechten Weg und man gelangt in die Straße Im Grabenbusch, welche zum Startpunkt auf die Densborner Straße führt. Rundweg ist durchgängig geteert und sind somit auch mit dem Kinderwagen befahrbar.

**Anreise**

**TOP** Bitburger LandGänge "Am Dreeskopf" Rundweg in ...

**Öffentliche Verkehrsmittel**

Anreise mit dem Bus: [www.vrt-info.de](http://www.vrt-info.de)

Die Anreise mit dem Auto wird empfohlen.

**Anfahrt**

Neidenbach liegt unweit von der Kreuzung A60/B51

Ausfahrt Staffelstein entfernt.

**Parken**

kostenfreie Parkmöglichkeiten im Ortskern von Neidenbach (Densborner Straße/ Ecke Bachstraße bei der Kirche).