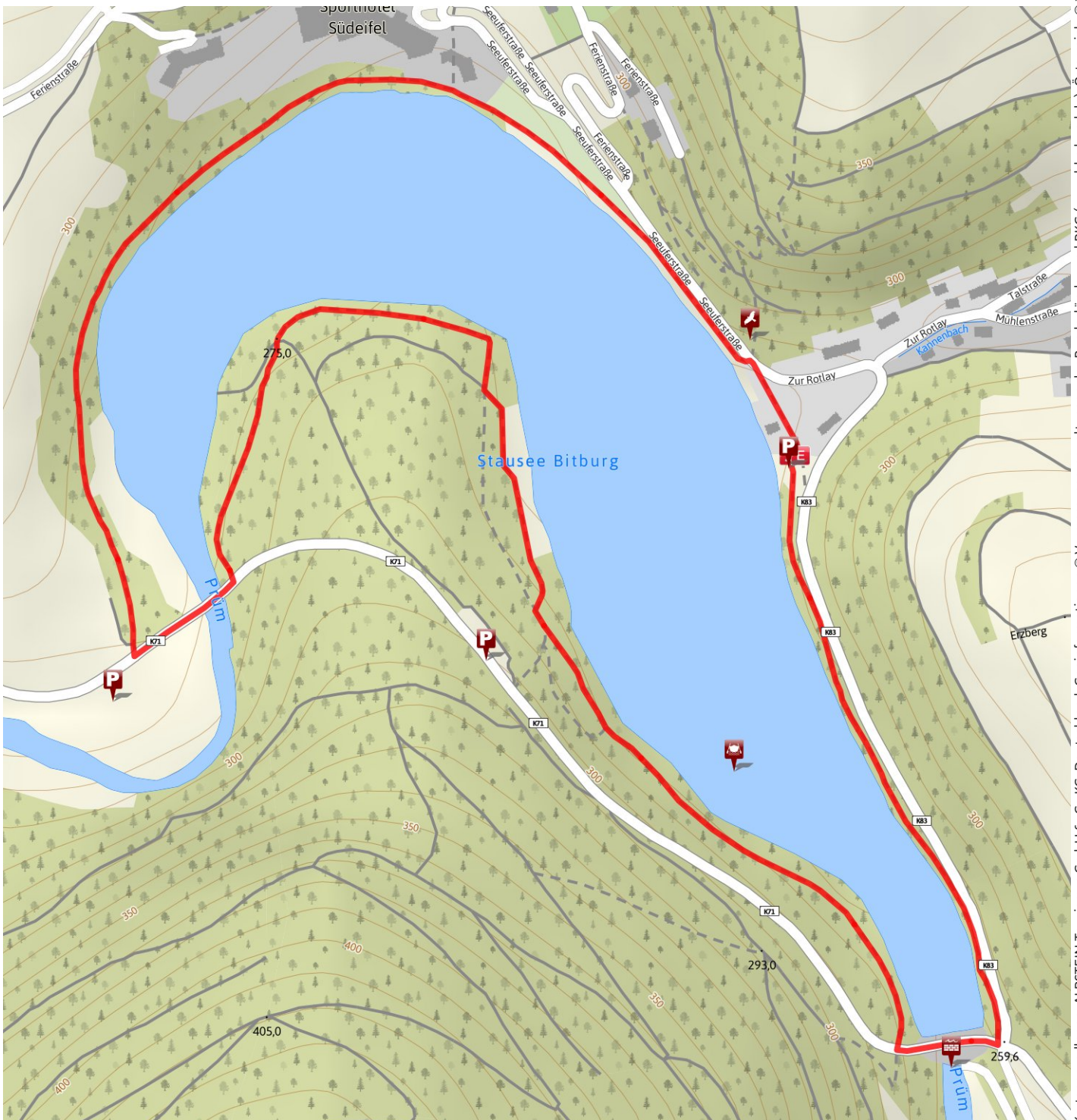


## Nordic Walking Biersdorf: Dorint Route



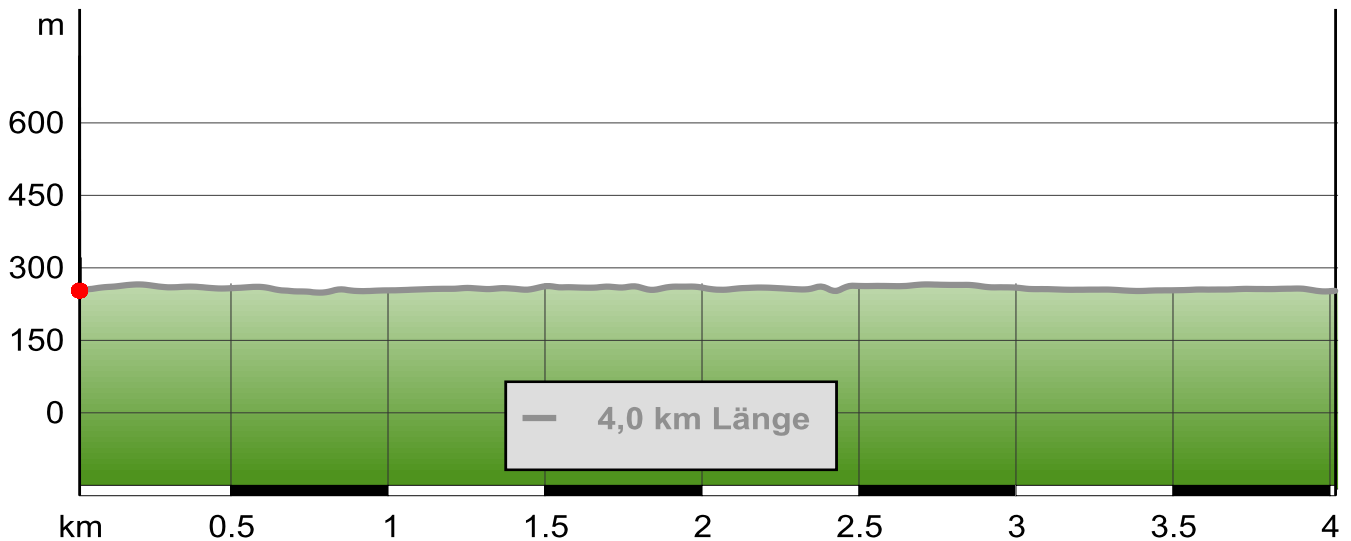
<b>Erlebnis</b>	★★★★★	<b>Länge</b>	4,0 km	<b>Schwierigkeit</b>	<b>leicht</b>
<b>Landschaft</b>	★★★★★	<b>Höhenmeter</b>	▲ 101 m	<b>Kondition</b>	★★★★★
			▼ 100 m	<b>Technik</b>	★★★★★
		<b>Dauer</b>	1:06 h		

**Empfohlene Jahreszeiten** J F M A M J J A S O N D



Kartengrundlagen: ALPSTEIN Tourismus GmbH & Co.KG, Deutschland; Geoinformationen © Vermessungsverwaltungen der Bundesländer und BKG (www.bkg.bund.de), Österreich; © 1996-2012 NAVTEQ, All rights reserved., Italien; © 1994-2012 NAVTEQ, All rights reserved., Schweiz; Geodata © swisstopo (5704002735)

## Nordic Walking Biersdorf: Dorint Route



### Beschreibung

#### Startpunkt der Tour

Biersdorf, Wanderparkplatz am Stausee

#### Karte/Karten

Wanderkarte Nr. 18 "Bitburger und Speicherer Land"

#### Parken

Wanderparkplatz am Stausee

#### Weitere Infos / Links

Tourist-Information Bitburger & Speicherer Land

Römermauer 6

D- 54634 Bitburg

Telefon: 06561 / 94 34 0

E-Mail: [info@eifel-direkt.de](mailto:info@eifel-direkt.de)

Web: [www.eifel-direkt.de](http://www.eifel-direkt.de)

#### Zielpunkt der Tour

Biersdorf, Wanderparkplatz am Stausee

### Eigenschaften



Rundtour



mit  
Einkehrmöglichkeit



familiengerecht,  
Kinder

### Interessante Punkte



Stausee Bitburg




Felsen



Stausee Bitburg

Römermauer 6

54634 Bitburg

 (0049) 6561 94340

### Autor und Quelle

**Autor** Jessica Franzen

**erstellt** 31.10.2012

**geändert** 14.02.2013

**Quelle** Touristinformation Bitburger und Speicherer Land

[www.eifel-direkt.de](http://www.eifel-direkt.de)