


320 m	342 m		
Höhenlage	42 m	Abstieg	!
Technik	43 m	Aufstieg	!
Kondition	1:00 Std.	Dauer	🕒
Schwierigkeit	3,7 km	Strecke	↔


**Tourdaten**



Nordic Walking Speicher (klein) 

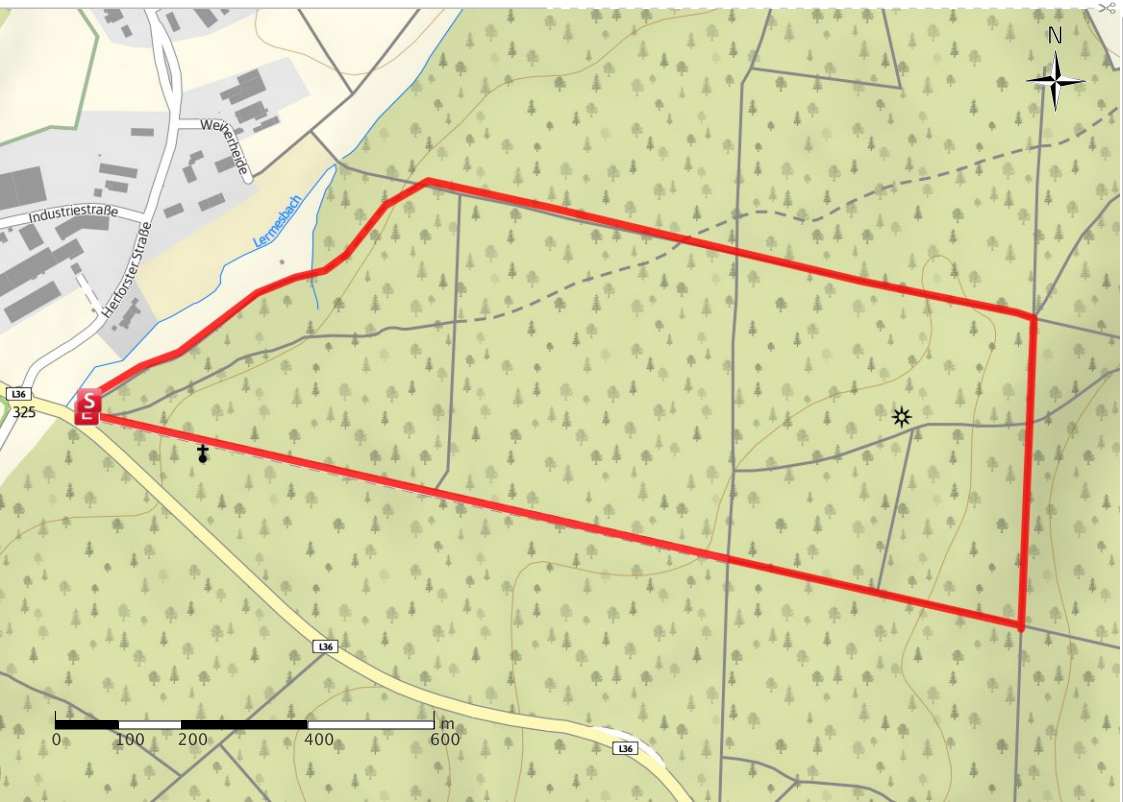
Kartenrundlagen: outdooractive Kartografie; Deutschland: ©Geobasis-DE / BKG 2017; ©Geobasis-nrw 2011, Österreich: ©1996-2017 here. All rights reserved., ©BEV 2012, ©Land Vorarlberg, Italien: ©1994-2017 here. All rights reserved., ©Autonome Provinz Bozen – Südtirol – Abteilung Natur, Landschaft und Raumentwicklung, Schweiz: ©swisstopo

Foto: Tourist-Information Bitburger Land

Quelle  Tourist-Information Bitburger Land

Aktualisierung: 30.01.2013

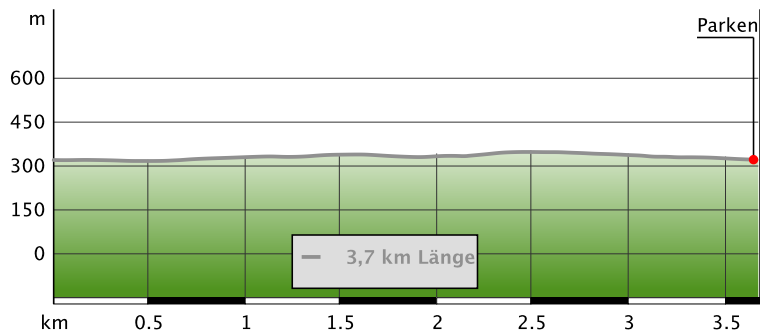
Laura Fabry



**Wegart**

— Länge 3,7 km

**Höhenprofil**



Nordic Walking- kleine Tour (ca. 3,7 km)

Wegpunkte

Start der Tour

Parkplatz Speicherer Wald

Ende der Tour

Parkplatz Speicherer Wald