

# Biersdorf am See - Wanderweg Ringelstein

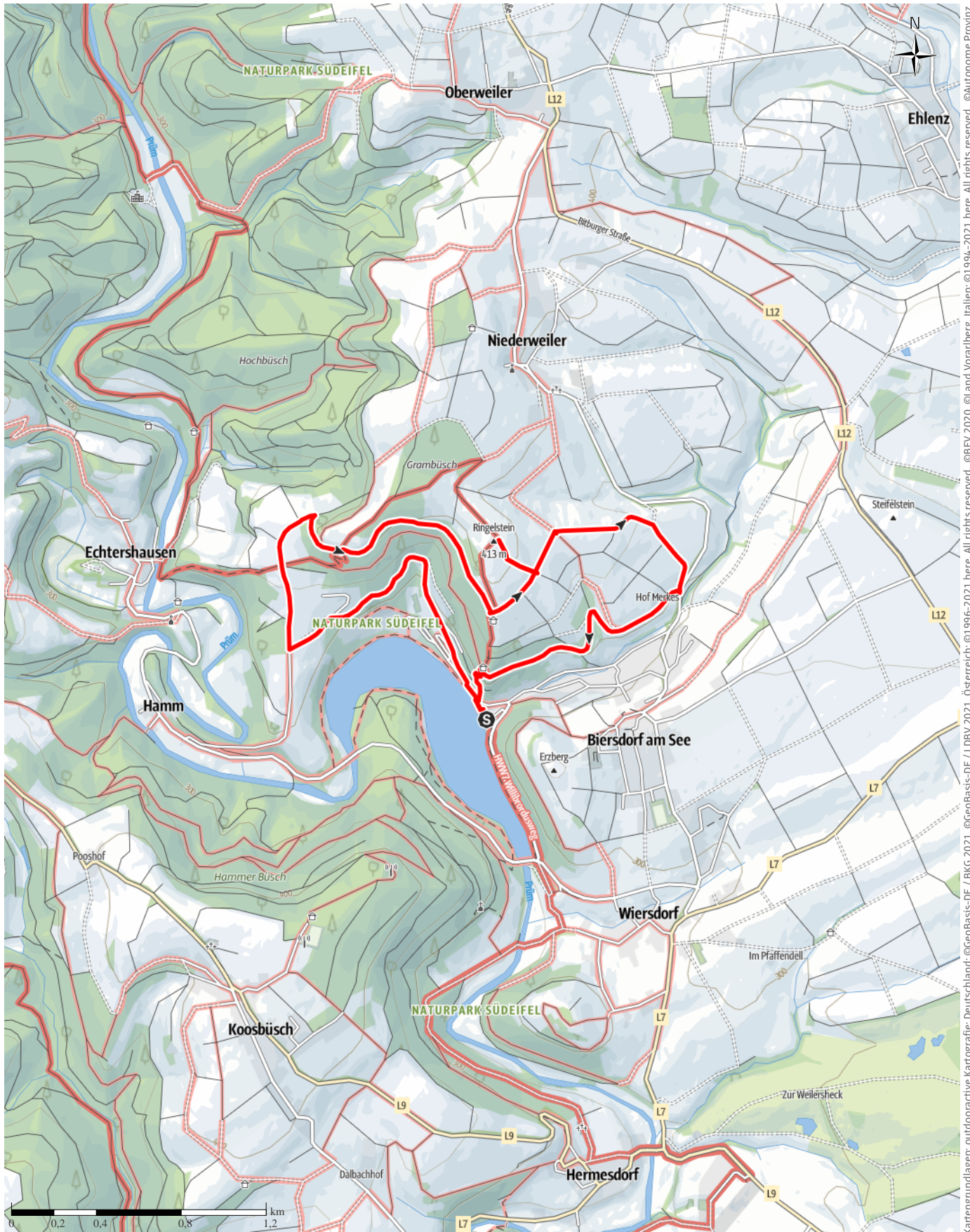
↔ 7,4 km

🕒 2:15 h

▲ 158 m

▼ 157 m

Schwierigkeit -



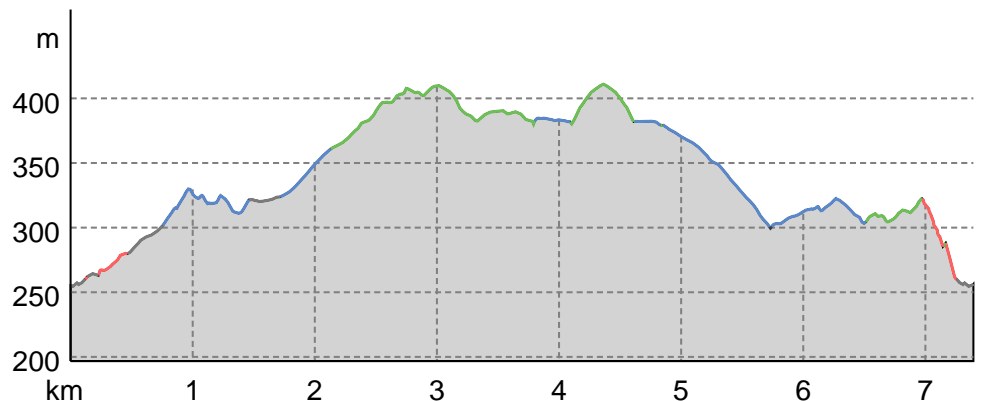
Kartengrundlagen: outdooractive Kartografie; Deutschland: ©GeoBasis-DE / BKG 2021, ©GeoBasis-DE / LDBV 2021, Österreich: ©1996-2021 here, All rights reserved, ©BBEV 2020, ©Land Vorarlberg, Italien: ©1994-2021 here, All rights reserved, ©Autonome Provinz Bozen – Südtirol – Abteilung Natur, Landschaft und Raumentwicklung, © Cartago S.R.L. Kartengrundlagen: outdooractive Kartografie; ©OpenStreetMap (www.openstreetmap.org)

# Biersdorf am See - Wanderweg Ringelstein

## Wegart

Asphalt	0,9 km
Schotterweg	3,3 km
Weg	2,7 km
Pfad	0,5 km
Straße	0 km

## Höhenprofil





## Tourdaten

### Wanderung

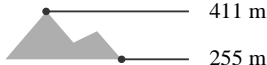
Strecke	↔	7,4 km
Dauer	🕒	2:15 h
Aufstieg	⬆️	158 m
Abstieg	⬇️	157 m

Schwierigkeit -

Kondition 

Technik 

Höhenlage



## Beste Jahreszeit

JAN | FEB | MÄR  
 APR | MAI | JUN  
 JUL | AUG | SEP  
 OKT | NOV | DEZ

## Bewertungen

### Autoren

Erlebnis 

Landschaft 

## Weitere Tourdaten



Monika Mayer / Tourist-Information Bitburger Land

Aktualisierung: 11.05.2021



**EIFEL**

Quelle  
**Eifel Tourismus GmbH**  
 Kalvarienbergstraße 1  
 54595 Prüm  
 Telefon +49 6551 9656-0  
 Fax +49 6551 9656-96  
 info@eifel.info  
<https://www.eifel.info>