

# Hütterscheid "Moortalwanderung"

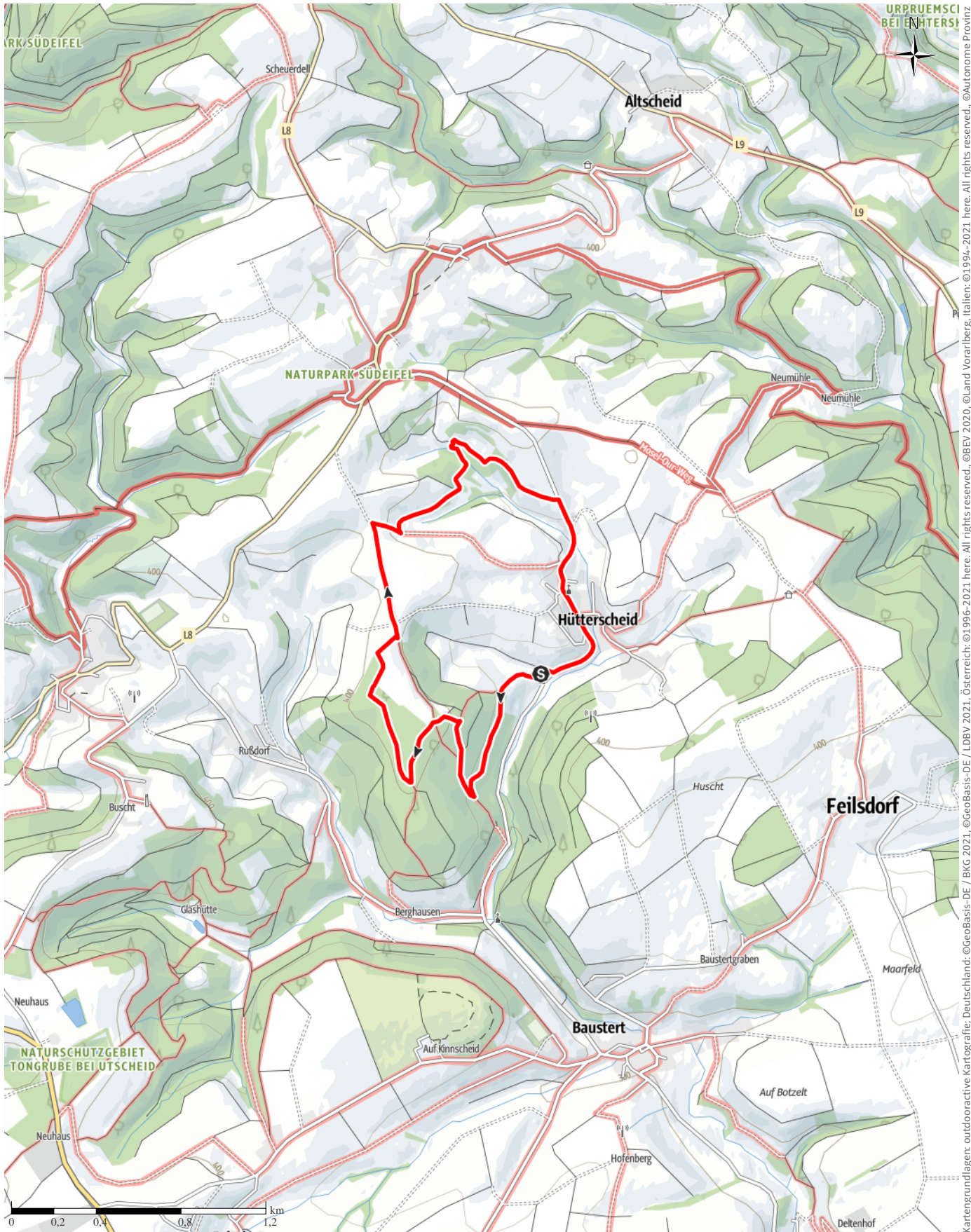
↔ 5,6 km

🕒 1:35 h

▲ 95 m

▼ 95 m




Schwierigkeit -



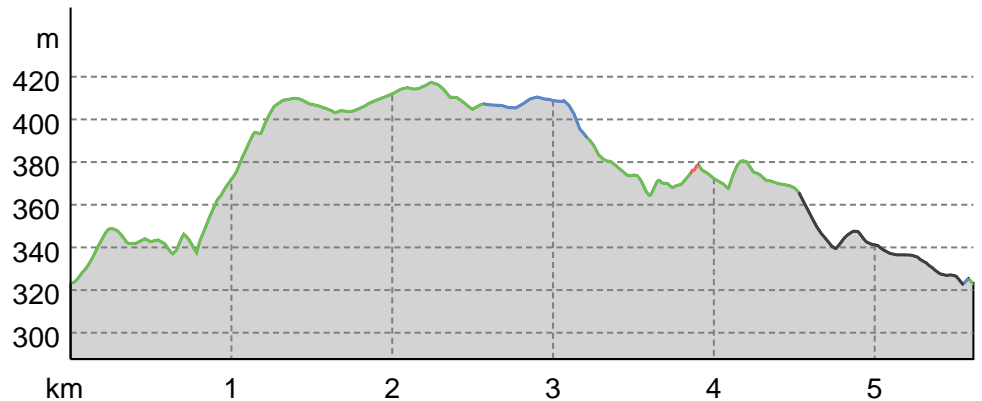
URPRUEMSCI  
BEI HÜTTERSCH  
©Autonome Provinz  
©Land Vorarlberg, Italien: ©1994-2021 here. All rights reserved. ©BBV 2020, ©GeoBasis-DE / LDBV 2021, Österreich: ©1996-2021 here. All rights reserved. ©Cartago S.R.L. Kartengrundlagen: outdooractive Kartografie; ©OpenStreetMap (www.openstreetmap.org)  
Bozen – Südtirol – Abteilung Natur, Landschaft und Raumentwicklung, ©Cartago S.R.L. Kartengrundlagen: outdooractive Kartografie; ©OpenStreetMap (www.openstreetmap.org)

# Hütterscheid "Moortalwanderung"

## Wegart

	Schotterweg	0,7 km
	Weg	3,9 km
	Pfad	0 km
	Straße	1 km

## Höhenprofil





## Tourdaten

### Wanderung


Strecke		5,6 km
Dauer		1:35 h
Aufstieg		95 m
Abstieg		95 m

Schwierigkeit -

Kondition 

Technik 

Höhenlage



417 m  
323 m

## Beste Jahreszeit

JAN | FEB | MÄR  
APR | MAI | JUN  
JUL | AUG | SEP  
OKT | NOV | DEZ

## Bewertungen

### Autoren

Erlebnis 

Landschaft 

## Weitere Tourdaten



Monika Mayer / Tourist-Information Bitburger Land

Aktualisierung: 15.06.2021



**EIFEL**

Quelle  
**Eifel Tourismus GmbH**  
Kalvarienbergstraße 1  
54595 Prüm  
Telefon +49 6551 9656-0  
Fax +49 6551 9656-96  
info@eifel.info  
<https://www.eifel.info>