

TOP Bitburger LandGänge - "Wandersteig Tanzlay" - Rundweg Hüttingen

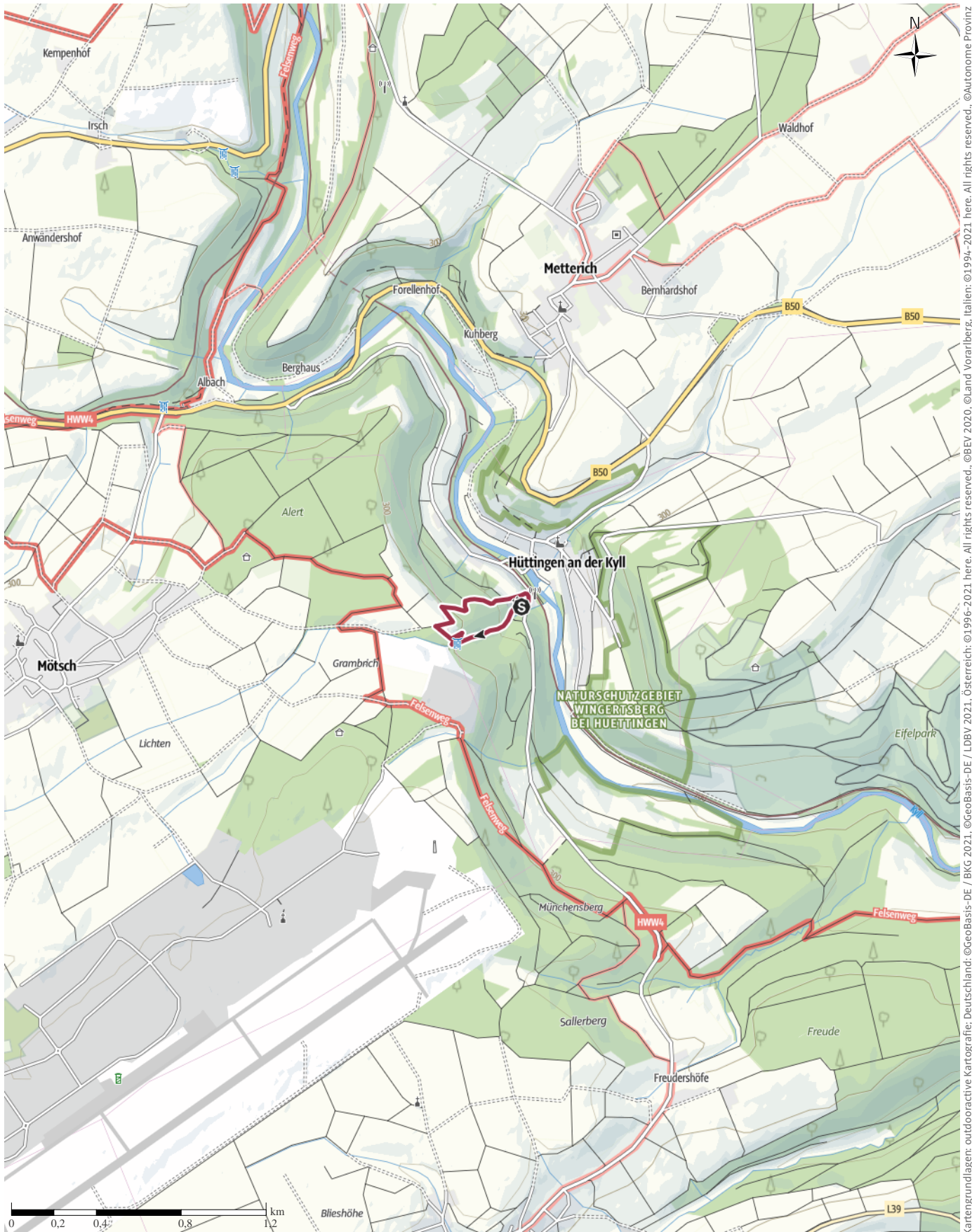
↔ 1,4 km

🕒 0:35 h

▲ 103 m

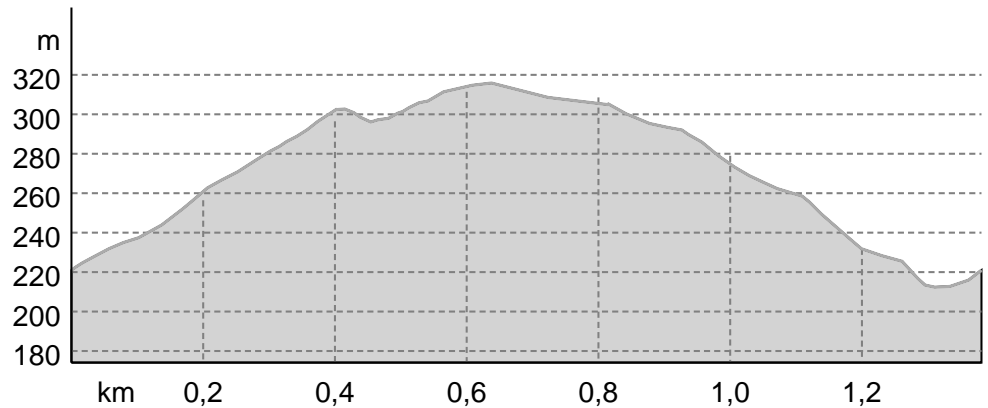
▼ 103 m

Schwierigkeit mittel



Kartengrundlagen: outdooractive Kartografie; Deutschland: ©GeoBasis-DE / BKG 2021, ©GeoBasis-DE / LDBV 2021, Österreich: ©1996-2021 here. All rights reserved. ©BBV 2020, ©Land Vorarlberg, Italien: ©1994-2021 here. All rights reserved. ©Autonome Provinz Bozen – Südtirol – Abteilung Natur, Landschaft und Raumentwicklung, © Cartago S.R.L. Kartengrundlagen: outdooractive Kartografie; ©OpenStreetMap (www.openstreetmap.org)

Höhenprofil



Tourdaten

Wanderung

Strecke ↔ 1,4 km

Dauer 🕒 0:35 h

Aufstieg ⬆️ 103 m

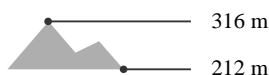
Abstieg ⬇️ 103 m

Schwierigkeit mittel

Kondition ●●●●●●

Technik ●●●●●●

Höhenlage



Beste Jahreszeit

JAN | FEB | MÄR

APR | MAI | JUN

JUL | AUG | SEP

OKT | NOV | DEZ

Bewertungen

Autoren

Erlebnis ●●●●●

Landschaft ●●●●●

Weitere Tourdaten

Auszeichnungen

🔄 Rundtour



Monika Mayer / Tourist-Information Bitburger Land

Aktualisierung: 08.05.2024

Quelle
Eifel Tourismus GmbHKalvarienbergstraße 1
54595 Prüm

Telefon +49 6551 9656-0

Fax +49 6551 9656-96

info@eifel.info

https://www.eifel.info

Versteckt im Wald erwartet Sie das atemberaubende Naturdenkmal „Tanzlay“.

Der Weg ist begehbar, allerdings laufen derzeit die Markierungsarbeiten. Der Weg wird voraussichtlich

Anfang Juli markiert sein. Am 10.09.2023 findet die offizielle Eröffnung statt.

Tauchen Sie auf dem idyllischen Weg mit steilem Anstieg ein in die Schlucht der gewaltigen Kalksteinplatten, wo sich der Daufenbach über den Felsen stürzt. Der Sage nach sollen Wichtelmännchen in einer Höhle bei der Tanzlay gelebt haben. Die kleinen Wichtel waren ein fröhliches Volk, feierten und tanzten sehr gern. So trägt die Schlucht Ihren heutigen Namen „Tanzlay“.

Autorentipp

„Naturdenkmal „Tanzlay“ mit seinen riesigen Kalksteinplatten und dem Wasserfall.“

Sicherheitshinweise

Bitte verlassen Sie die markierten Wege nicht.

Bitte halten Sie die Natur sauber

Ausrüstung

festes Schuhwerk

TOP Bitburger LandGänge "Wandersteig Tanzlay" ...

ggf. Rucksackverpflegung für ein Picknick

ggf. Sonnenschutz

Informationsmaterial**Literatur**

Pocketguide zu den Bitburger LandGängen erhältlich in der Tourist-Information Bitburger Land oder auf <https://www.eifel-direkt.de/bitburgerlandgaenge>

Weitere Infos und Links

Tourist-Information Bitburger Land

Bitburg / Speicher / Kyllburg

Römermauer 6

D-54634 Bitburg

Tel.: +49 (0) 6561 - 94340

Fax: +49 (0) 6561 - 943420

Mail: info@eifel-direkt.de

www.eifel-direkt.de

www.eifel-360.de

Wegbeschreibung**Start der Tour**

Parkplatz in der Nähe des Friedhofs, Röhler Straße,
54636 Hüttingen

Koordinaten:

DD: 49.966061, 6.585200

GMS: 49°57'57.8"N 6°35'06.7"E

UTM: 32U 326825 5537652

w3w: [///zeiger.entdeckungen.gelobte](https://zeiger.entdeckungen.gelobte)

Ende der Tour

Parkplatz in der Nähe des Friedhofs, Röhler Straße,
54636 Hüttingen

Wegbeschreibung

Der ca. 1,4 km lange Rundweg beginnt beim Wanderparkplatz der Tanzlay und führt auf einem idyllischen Weg durch den Wald in eine Schlucht mit

gewaltigen Sandsteinplatten. Nachdem Sie die Schlucht

verlassen haben, führt ein Anstieg zurück in den Ort Hüttingen am Friedhof vorbei zum Wanderparkplatz.

Anreise**Öffentliche Verkehrsmittel**

Anreise mit der Bahn

Hüttingen ist an die Bahnstrecke Köln - Trier angebunden.

www.bahn.de

Anfahrt

Hüttingen ist ca. 7 km von Bitburg entfernt und über die B50 zu erreichen.